

ISO Krzysztof Orzelski 28-236 Rytwiany, ul. Niwy 62
tel. +48 606 350 484; biuro@isorzelski.pl

STAROSTWO POWIATOWE
w Kozienicach
Wydział Budownictwa i Architektury
26-900 Kozienice, ul. J. Kochanowskiego 28
tel: 48/ 611-73-60; fax 48/ 611-73-59



DOFINANSOWANO ZE ŚRODKÓW BUDŻETU PAŃSTWA

DOTACJA CELOWA NA PRACE KONSERWATORSKIE, RESTAURATORSKIE
I ROBOTY BUDOWLANE PRZY ZABYTKU WPISANYM DO REJESTRU ZABYTKÓW
UDZIELONA PRZEZ
MAZOWIECKIEGO WOJEWÓDZKIEGO KONSERWATORA ZABYTKÓW

Przygotowanie dokumentacji projektowej,
remont ogrodzenia dawnego klasztoru dominikanów, Wysokie Koło

PROJEKT ARCHITEKTONICZNO-BUDOWLANY

NAZWA ZAMIERZENIA BUDOWLANEGO:

REMONT OGRODZENIA DAWNEGO KLASZTORU DOMINIKANÓW
W WYSOKIM KOLE

ADRES:

Wysokie Koło 23, 26-920 Gniewoszków
KATEGORIA OBIEKTU BUD.: VIII

INWESTOR:

PARAFIA RZYMSKO-KATOLICKA
PW.NMP KRÓLOWEJ RÓŻAŃCA ŚWIĘTEGO

LOKALIZACJA:

Jednostka ewidencyjna: Gniewoszków, Obręb: Wysokie Koło

Działki nr ewidencyjne: 16-194/1, 16-194/2, 16-194/3

ZESPÓŁ AUTORSKI:

ARCHITEKTURA

PROJEKTANT

mgr inż. arch. Ewelina Kowalczyk

specjalność architektoniczna do projektowania bez ograniczeń
nr uprawnień 74/LBOIA-OKK/2010

SPRAWDZAJĄCY

mgr inż. arch. Piotr Drzymalski

specjalność architektoniczna do projektowania bez ograniczeń
nr uprawnień 315/SWOKK/2018

Załącznik Nr. 1
stanowiący integralną część
decyzji Nr. 337/2023
z dnia 27.10.2023r.



Data opracowania: wrzesień 2023r.

SPIS ZAWARTOŚCI PROJEKTU ARCHITEKTONICZNO-BUDOWLANEGO

I. Opis techniczny	str.1-6
II. Część rysunkową :	
rys. nr 1 PLAN SYTUACYJNY skala 1:500	str.7
rys. nr 2 PLAN SYTUACYJNY -ZAKRES PLANOWANYCH PRAC skala 1:500	str.8
rys. nr 3 DOKUMENTACJA FOTOGRAFICZNA skala 1:500	str.9-26
rys. nr 4 KAPLICZKA NR 1 -RZUT PRZYZIEMIA skala 1:20	str.27
rys. nr 5 KAPLICZKA NR 1 -PRZEKRÓJ A-A skala 1:20	str.28
rys. nr 6 KAPLICZKI -WIDOKI skala 1:20	str.29
rys. nr 7 KAPLICZKA NR 1 -WIDOK OD FRONTU skala 1:20	str.30
rys. nr 8 KAPLICZKA NR 2 -RZUT PRZYZIEMIA skala 1:20	str.31
rys. nr 9 KAPLICZKA NR 2 -PRZEKRÓJ A-A skala 1:20	str.32
rys. nr 10 KAPLICZKA NR 1 -WIDOK OD FRONTU skala 1:20	str.33
rys. nr 11 OGRODZENIE-CHARAKTERYSTYCZNE WIDOKI I PRZEKROJE skala 1:20	str.34
rys. nr 12 MUR OD STRONY PÓŁNOCNO-ZACHODNIEJ, BRAMA NR 2 skala 1:20	str.35
rys. nr 13 MUR OD STRONY PÓŁNOCNO-WSCHODNIEJ skala 1:20	str.36
rys. nr 14 MUR OD STRONY POŁUDNIOWO-WSCHODNIEJ skala 1:20	str.37
rys. nr 15 MUR OD STRONY POŁUDNIOWO-ZACHODNIEJ skala 1:20	str.38
rys. nr 16 MUR OD STRONY POŁUDNIOWO-ZACHODNIEJ skala 1:20	str.39
rys. nr 17 ZABUDOWA KUBATUROWA skala 1:100	str.40

OŚWIADCZENIE

Na podstawie art. 34 Ustawy Prawo Budowlane niniejszym oświadczamy, że projekt architektoniczno-budowlany remontu ogrodzenia dawnego klasztoru dominikanów w Wysokim Kole został opracowany zgodnie z obowiązującymi przepisami, normami oraz zasadami wiedzy technicznej.

ARCHITEKTURA:

PROJEKTANT mgr inż. arch. Ewelina Kowalczyk, upr. nr 74/LBOIA-OKK/2010
specjalność architektoniczna do projektowania bez ograniczeń

mgr inż. architekt
Ewelina Kowalczyk
Upr. bud. w specjalności architektonicznej
do projektowania bez ograniczeń
nr upr. bud. 74/LBOIA-OKK/2010

SPRAWDZAJĄCY mgr inż. arch. Piotr Drzymalski, upr. nr 315/SWOKK/2018
specjalność architektoniczna do projektowania bez ograniczeń

mgr inż. architekt Piotr Drzymalski
Upr. bud. w specjalności architektonicznej
do projektowania i kierowania
robotami budowlanymi bez ograniczeń
Nr upr. 315/SWOKK/2018 Izba arch. SW-0289

II. Opis techniczny do projektu architektoniczno-budowlanego remontu ogrodzenia byłego klasztoru Dominikanów w Wysokim Kole.

1. Rodzaj i kategoria obiektu budowlanego.

Przedmiotem zamierzenia budowlanego jest projekt remontu ogrodzenia byłego klasztoru Dominikanów w Wysokim Kole.

Obiekt zlokalizowany na działce nr ewid. 16-194/1, 16-194/2, 16-194/3

Kategoria obiektu budowlanego -VIII

2. Zamierzony sposób użytkowania oraz program użytkowy

Nie dotyczy

3. Układ przestrzenny oraz forma architektoniczna zamierzenia budowlanego.

Zespół klasztorny usytuowany jest w południowo-wschodniej części Wysokiego Koła, przy drodze prowadzącej do Góry Puławskiej.

Kompozycja zespołu podporządkowana osi południowy wschód-północny zachód.

Do dominującego w zespole kościoła przylega od pd.-zach. narożnika skrzydło dawnego klasztoru, obecnie plebania.

W północnej części zespołu usytuowane są wtórne zabudowania tworzące zwartą pierzeję z zabudowaniami pierwotnymi wkomponowanymi w układ muru.

Zabudowa pierzejowa ma długość 65,45 m, szerokość zmienną (8,84 m-7,32 m). Maksymalna wysokość kalenicy 6,90 m.

Mur o zmiennym rytmie wnek i wysokości, wzniesiony z kamienia i cegieł oplata założenie klasztorne ze wszystkich stron.

Wejście główne oraz oś założenia zaakcentowane przez ozdobne ogrodzenie. W ogrodzenie wkomponowane są dwie kapliczki narożne o zwartych bryłach murowane z cegły ceramicznej. Ogrodzenie wykonane zostało z murowanego cokołu i słupków z nakrywami betonowymi. W przęsłach, bramie oraz furtkach zastosowano ażurowe wypełnienie z prętów stalowych.

Kaplice i słupki malowane na kolor biały. Cokół w kolorze brązowym

Sposób dostosowania do ustaleń miejscowego planu zagospodarowania przestrzennego nie ulegnie zmianie

4. Zakres robót budowlanych- rozwiązania projektowe

Renowacja muru kamiennie-ceglanego

Wykonać przegląd muru ogrodzeniowego, w szczególności sprawdzić mechaniczną przyczepność istniejących wypraw tynkarskich i spoin.

Skuć nieprzylegające tynki. Podczas skuwania odspojonych fragmentów tynków należy oceniać stan ich zachowania i podejmować decyzję czy poszczególne płaszczyzny nadają się do uzupełnienia czy istnieje konieczność całkowitej wymiany.

Jeżeli pod wyprawą występują odspojone fragmenty kamienia lub cegieł należy je wykuć i wymienić na nowe o analogicznych wymiarach i parametrach użytkowych.

Renowację przeprowadzić z maksymalnym zachowaniem substancji pierwotnej.

Odświeżone powierzchnie ceglane i tynkowe czyścić przy użyciu ścierniw mineralnych lub zastosować czyszczenie parą wodną pod niewielkim ciśnieniem przy użyciu parownicy.

Doczyszczanie ręczne po miejscowym użyciu środków chemicznych zmiękczających nałot stosować jeżeli jest taka konieczność. Czyszczenie poszczególnych fragmentów poprzedzić próbami na niewielkich płaszczyznach.

Przeprowadzić dezynfekcję ścian preparatami przeznaczonymi do czyszczenia grzybów porostów a następnie odsolić.

Uzupełnić ubytki w spoinach. Większe spękania zabezpieczyć wg metod zawartych w ekspertyzie konstrukcyjnej.

Fragmety muru w bardzo złym stanie technicznym należy rozebrać i wymurować na nowo z rodzimego materiału.

Ponad poziomem terenu wykonać przepoń poziomą. Szlam uszczelniający (pionowa izolacja ścian) zastosować do wysokości 10 cm ponad poziomem terenu. Izolację pionową zabezpieczyć dodatkowo membraną kubelkową. Wzdłuż muru wykonać opaski żwirowe. Zagruntować ściany preparatem wzmacniającym podłoże w celu wyrównania chłonności i zwiększenia przyczepności.

Na oczyszczone i zagruntowane podłoże muru po wykonaniu obrzutki i warstwy tynku podkładowego należy nanieść tynk strukturalny na bazie mineralnej wykonany z suchych zapraw (renowacyjny).

Tynki należy nakładać z przestrzeganiem zasady jednoczesnego pokrywania całych płaszczyzn. Produkty nanosić na grubość określoną w kartach technicznych producenta. Zwieńczenie muru uzupełnić w miejscach wyraźnych ubytków i zabezpieczyć zaprawą z dodatkiem środka uszczelniającego. Wykończenie zwieńczenia muru na całej długości wykonać z matowej dachówki ceramicznej.

Program zakłada maksymalne wykorzystanie pierwotnych dachówek jeżeli nadal nadają się do użytku. Dachówki w dobrym stanie należy oczyścić i umieścić na zwieńczeniu muru od strony północno-zachodniej (frontowej) tak, aby materiał rodzimy pokrywał możliwie dużą płaszczyznę. W pozostałych miejscach odtworzyć pokrycie z dachówki ceramicznej formą nawiązującej do istniejącej.

W miejscu gdzie fragment muru runął odtworzyć pierwotny rytm wnęk łukowych z zachowaniem materiału rodzimego. Fundamenty wzmocnić wg zaleceń ekspertyzy technicznej.

Renowacja ogrodzenia z kaplicami

W pierwszej kolejności należy skuć wszystkie zasolone i zniszczone tynki wszędzie tam gdzie są odparzone. Usunąć farby i zabrudzenia na pozostałych płaszczyznach tynków, mechaniczne lub mechaniczno-chemiczne.

Farby zeszlifować, resztki można usunąć preparatem spulchniającym powłoki malarskie (niealkaliczną pastą czyszczącą, emulgującą w wodzie) i zmyć rozmiękczone warstwy gorącą wodą z detergentem (środek chemiczny do dokładnego czyszczenia z nawarstwień zabrudzeń, kurzu, oleistych i tłustych osadów na podłożach mineralnych) pod ciśnieniem / parą wodną.

Wzmocnienie pozostawionych tynków wykonanych z mas mineralnych oraz odsłoniętej po skuciu tynków powierzchni muru ceglanego wykonać wodnym preparatem krzemianowym. Preparat krzemianowy oparty na wodnym szkle potasowym, służy do wzmacniania murów i zapraw spodnich przed pokryciem zaprawami mineralnymi. Dobra penetracja na wstępnie namoczonych podłożach daje szybki efekt wzmocnienia.

Rekonstrukcję tynków należy podzielić na dwie strefy. Pierwsza to część cokołowa gdzie są widoczne znaczne zniszczenia spowodowane działaniem soli oraz strefa muru powyżej cokołu.

Rekonstrukcja tynków na zasolonych podłożach (cokół muru)

Zestaw przewidzianych do zastosowania w strefie zasolonej - tynków renowacyjnych składa się z następujących materiałów;

1. Zaprawa szczipna, odporna na zasolenia, do przygotowania podłoża pod tynk
2. Tynk renowacyjny, hydrofobowy, przepuszczalny dla pary wodnej i przyspieszający

wysychanie. Do naprawy i renowacji wilgotnych ścian. Min. grubość 1,5 cm

Rekonstrukcja tynków na pozostałych gładkich płaszczyznach tynku

Powierzchnie murów niezasolonych pokryć obrzutką i lekkimi tynkami zwykłymi;

1. Zaprawa szczepna, sucha zaprawa tynkarska, odporna na zasolenia, do przygotowania podłoża pod tynk przy narzucie półkryjącym.

2. Lekki tynk wapienno-cementowy z perlitem, (renowacyjny) stosowany podczas renowacji niezasolonych ścian zewnętrznych, o ziarnie 1 mm.

Na gładkie tynki nałożyć warstwę mineralnej zaprawy wyrównującej fakturę tynków renowacyjnych i gładkich wapienno-cementowych.

Przed przystąpieniem do prac przy detalach architektonicznych kapliczek i cokołów figur należy odwzorować profil gzymsów z pierwotnej powierzchni i wykonać szablon do ciągnięcia. Skuć ręcznie luźne fragmenty wypraw tynkarskich na detalach architektonicznych oraz na pozostałych fragmentach elewacji gdzie będzie to niezbędne.

Zaprawy tynkarskie stosowane do uzupełniania ubytków w istniejących tynkach powinny być najwyższej jakości mieszankami fabrycznymi opartymi na wapnie z ewentualnymi dodatkami trasy. W miejscach, w których będzie to wskazane, głównie w okolicach gzymsów wypełnić pęknięcia i szczeliny mineralną zaprawą iniekcyjną.

Wykonać tynki ciągnięte przy użyciu szybkowiążącej zaprawy mineralnej do napraw sztukaterii na gzymsach i detalach na podkładzie z tynku renowacyjnego. Zachować przerwę zgodnie z kartami produktu wybranego systemu. Na zaprawie należy wykonać warstwę gładzi wykończeniowej przeznaczonej do sztukaterii.

Na otynkowane mury położyć nową powłokę malarską farby opartej na naturalnych, mineralnych składnikach, która jest hydrofobowa i w znacznym stopniu przepuszczalna dla pary wodnej.

Wykonanie powłoki malarskiej należy wykonać poprzez dwukrotne przemaalowanie tynku farbą silikatową (krzemianową) dopuszczoną do użycia renowacji budynków zabytkowych.

Ściany kaplic, słupki i otynkowany mur malować na kolor biały matowy. Cokoły malować w nawiązaniu do kolorystyki cokołu budynku kościoła.

Należy wykonać dodatkowo próby kolorystyczne w celu wyboru właściwej barwy powłoki farby elewacyjnej, zgodnej z zastosowaną obecnie lub zbliżoną. Próby kolorystyczne wykonać bezpośrednio na ścianie.

Konserwacja przęseł metalowych

W pierwszym etapie należy usunąć widoczne produkty korozji chemicznie lub mechanicznie.

Oczyszczenie powierzchni metalu pastami na bazie kwasu ortofosforowego z dodatkiem inhibitora oraz pastami zobojętniającymi.

Wykonanie powłoki ochronnej zapobiegającej dalszemu korodowaniu farbą z dodatkami inhibitora korozji zgodnie z kolorystyką istniejącą.

Renowacja furtki drewnianej

Furtkę drewnianą przeznacza się w do zachowania.

Należy usunąć wtórne powłoki malarskie mechanicznie i chemicznie. Oszlifować powierzchnię drewna drobnym papierem ściernym.

Dezynfekcja drewna środkami zapobiegającymi rozwojowi grzybów i owadzi szkodników drewna.

Jeśli wystąpi taka konieczność uzupełnić ubytki drewna zaprawami na bazie poliuretanu z wypełniaczem w postaci pyłu drzewnego.

Sklejanie rozszczepień i pęknięć klejami stolarskimi.

Malować elementy drewniane, kryjącymi farbami alkidowymi w kolorze istniejącym.

Renowacja figur

Renowacja cokołów powinna przebiegać z zastosowaniem tych samych technik i metod jak renowacja ogrodzenia.

Figury oczyścić ze słabo przylegających warstw farby, zaplamień i śladów korozji biologicznej. Podkleić odspojone warstwy i uzupełnić ubytki z wykorzystaniem substancji pierwotnej. W miejscach większych ubytków elementy uzupełniające osadzić na elementach spinających wykonanych z niekorodującego (mosiężnego lub ze stali nierdzewnej) drutu, dobranego grubością do wielkości wykonanego uzupełnienia. Zaimpregnować całą powierzchnię kamienia oraz pomalować farbami o dużej przepuszczalności pary wodnej.

Drewniany krzyż poddać renowacji przy zastosowaniu technik jak w przypadku furtki drewnianej.

Kolorystykę dobrać na podstawie badań i prób, wykonanych przez osobę z uprawnieniami konserwatorskimi do pracy przy obiektach zabytkowych które należy przeprowadzić przed podjęciem ostatecznej decyzji w uzgodnieniu z Urzędem Ochrony Zabytków.

Wymiana pokrycia dachowego, przebudowa dachu.

W związku z tym, że pokrycie dachowe nie jest wykonane z jednorodnych materiałów planuje się jego wymianę.

Pokrycie na kapliczkach oraz obróbki blacharskie nakryw słupów głównej bramy i gzymsów wymienić na blachę płaską na rąbek stojący w celu jego ujednoczenia. Całość pokrycia wykonać z blachy miedzianej w nawiązaniu do pokrycia dachu na budynku kościoła. Forma zadaszeń na kapliczkach oraz obróbek blacharskich bez zmian.

Na budynkach zlokalizowanych w północnej części założenia zaprojektowano wymianę pokrycia dachowego na dachówkę ceramiczną. Istniejące pokrycie z blachy płaskiej na rąbek stojący, z blachy trapezowej oraz z płyt falistych azbestowo-cementowych. Stropodach pokryty papą.

Wymiana pokrycia wymaga częściowego wzmocnienia i wymiany istniejących elementów konstrukcyjnych dachów.

Zaprojektowano wzmocnienie konstrukcji dachów na poszczególnych segmentach zabudowy oraz nowy dach dwuspadowy nad budynkiem zamykającym zabudowę od wschodu.

Istniejący stropodach do rozbiórki.

Zaprojektowano przemurowanie ścian do poziomu belek stropowych wg rys. nr 17.

Całość przekryta dachami dwuspadowymi. Poziom kalenicy nad budynkiem z pomieszczeniami świetlicy parafialnej bez zmian. Poziom kalenicy na niższych budynkach zostanie wyrównany. Elewacje bez zmian.

Pokrycie z dachówki ceramicznej. Konstrukcja dachu tradycyjna drewniana.

Szczegóły wg projektu technicznego.

5. Opinia geotechniczna i informacja o sposobie posadowienia obiektu budowlanego

Posadowienie bezpośrednie. Warunki gruntowe zaliczono do prostych a obiekt do I kategorii geotechnicznej

6. Liczba lokali mieszkalnych i użytkowych

Nie dotyczy

7. Liczba lokali mieszkalnych dostępnych dla osób niepełnosprawnych.

Nie dotyczy

8. Opis zapewnienia niezbędnych warunków do korzystania z obiektu przez osoby niepełnosprawne.

Nie dotyczy

9. Parametry techniczne obiektu budowlanego charakteryzujące wpływ obiektu na środowisko i jego wykorzystywanie oraz na zdrowie ludzi i obiekty sąsiednie.

Nie dotyczy.

10. Analiza technicznych, środowiskowych i ekonomicznych możliwości realizacji wysoce wydajnych systemów alternatywnych zaopatrzenia w energię i ciepło.

Nie dotyczy.

11. Analiza technicznych i ekonomicznych możliwości wykorzystania urządzeń, które automatycznie regulują temperaturę.

Nie dotyczy

12. Informacje o zasadniczych elementach wyposażenia budowlano-instalacyjnego, zapewniających użytkowanie obiektu zgodnie z przeznaczeniem.

Nie dotyczy.

13. Warunki ochrony przeciwpożarowej.

W celu dostosowania do obowiązujących przepisów pożarowych zaprojektowano poszerzenie bramy wjazdowej na plac wewnętrzny.

PROJEKTANT


mgr inż. arch. Ewelina Kowalczyk, upr. nr 74/LBOIA-OKK/2010

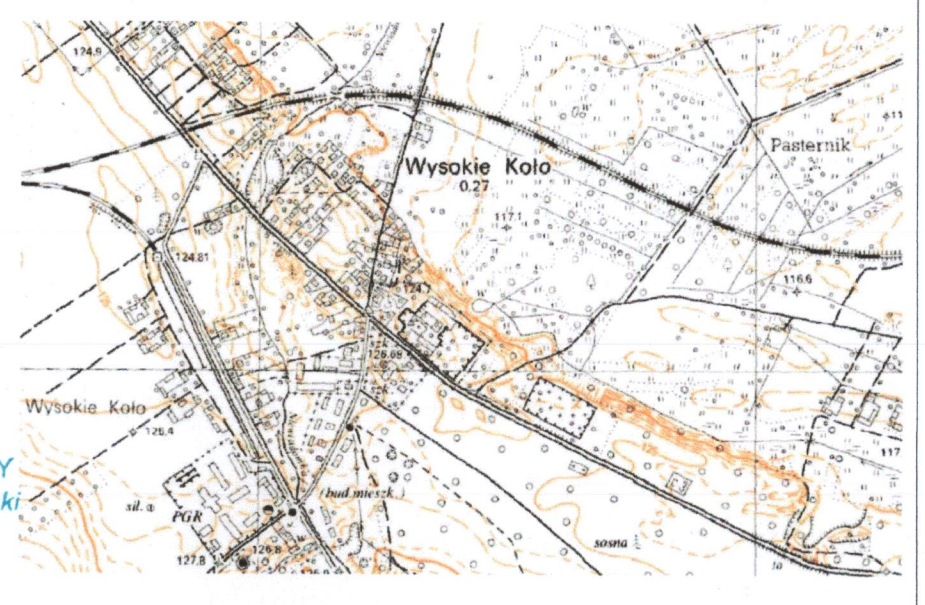
mgr inż. architekt
Ewelina Kowalczyk
Upr. bud. w spec. architektonicznej
projektowania bez ograniczeń
upr. bud. 74/LBOIA-OKK/2010

SPRAWDZAJĄCY

mgr inż. arch. Piotr Drzymalski, upr. nr 315/SWOKK/2018

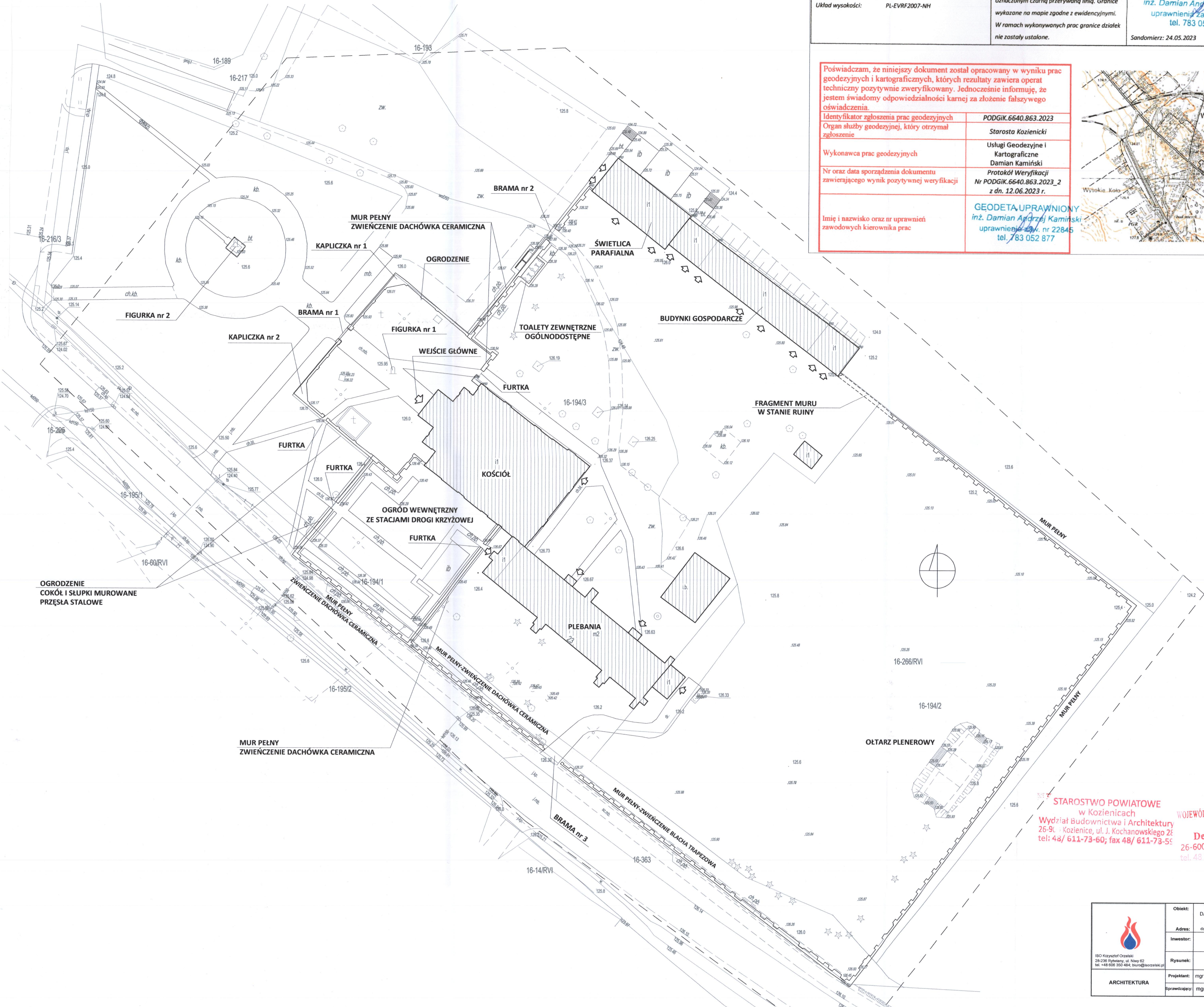
mgr inż. architekt Piotr Drzymalski
Upr. bud. w spec. architektonicznej
robotami budowlanymi bez ograniczeń
Nr upr. 315/SWOKK/2018 Izba arch. SW-0289

Województwo:	podkarpackie	Mapa do celów projektowych	USŁUGI GEODEZYJNE I KARTOGRAFICZNE  Damian Kamiński tel. 783 052 877 ul. Wiśniowa 12, 27-600 Sandomierz NIP: 8133510997 Regon: 366612076
Powiat:	rzeszowski	Skala 1:500	
Jednostka ewid.:	140703_2 Gniewoszów	Sekcja:	7.156.28.07.3.3, 7.156.28.07.3.4, 7.156.28.12.1.1, 7.156.28.12.1.2.
Obręb:	140703_2.0016 Wysokie Koło	Mapa aktualna na dzień 02.05.2023 w zakresie	oznaczonym czarną przerywaną linią. Granice wykazane na mapie zgodne z ewidencyjnymi. W ramach wykonywanych prac granice działek nie zostały ustalone.
Obiekt:	Wysokie Koło dz. 194/2, 194/3	IZPG:	PODGIK.6640.863.2023
Układ współrzędnych:	PL-2000	Układ wysokości:	PL-EVRF2007-NH



Poświadczam, że niniejszy dokument został opracowany w wyniku prac geodezyjnych i kartograficznych, których rezultaty zawiera operat techniczny pozytywnie zweryfikowany. Jednocześnie informuję, że jestem świadomy odpowiedzialności karnej za złożenie fałszywego oświadczenia.

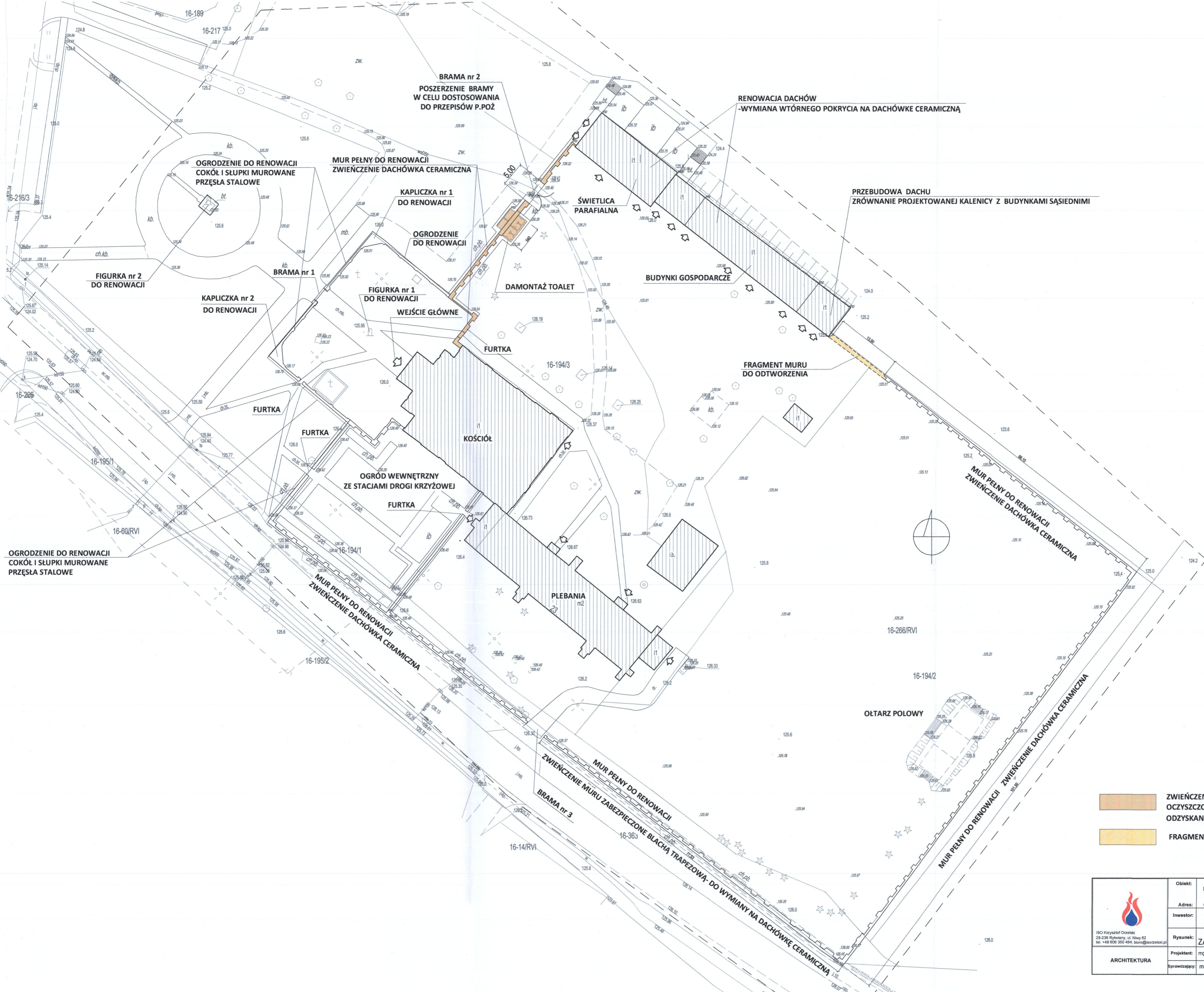
Identyfikator zgłoszenia prac geodezyjnych	PODGIK.6640.863.2023
Organ służby geodezyjnej, który otrzymał zgłoszenie	Starosta Kozienicki
Wykonawca prac geodezyjnych	Usługi Geodezyjne i Kartograficzne Damian Kamiński
Nr oraz data sporządzenia dokumentu zawierającego wynik pozytywnej weryfikacji	Protokół Weryfikacji Nr PODGIK.6640.863.2023_2 z dn. 12.06.2023 r.
Imię i nazwisko oraz nr uprawnień zawodowych kierownika prac	GEODETA UPRAWNIONY inż. Damian Andrzej Kamiński uprawnienia zaw. nr 22845 tel. 783 052 877



STAROSTWO POWIATOWE
w Kozienicach
Wydział Budownictwa i Architektury
26-901 Kozienice, ul. J. Kochanowskiego 2E
tel: 48/ 611-73-60; fax 48/ 611-73-55

WOJEWÓDZKI URZĄD OCHRONY ZABYTKÓW
W WARSZAWIE
Delegatura w Radomiu
26-600 Radom, ul. Zeromskiego 53
tel. 48 363-92-14; tel. 48 363-95-14

 180 Krzywulaf Oczekski 28-236 Rykielany, ul. Nwy 62 tel. +48 606 353 484, biuro@oczekski.pl	Obiekt:	REMONT OGRÓDZENIA DAWNEGO KLASZTORU DOMINIKANÓW W WYSOKIM KOLE	Nr rys.:	1
	Adres:	działki nr ewid. 16-194/1, 16-194/2, 16-194/3 Wysokie Koło	Skala:	1:500
	Investor:	PARAFIA RZYMSKO-KATOLICKA PW NMP KRÓLOWEJ ROZANICA ŚWIĘTEGO Wysokie Koło 23, 26-920 Gniewoszów	Data:	2023-09
	Rysunek:	PLAN SYTUACYJNY	Projektant:	mgr inż. arch. Ewelina Kowalczak - 74/BOJA-OKK/2010
	Sprawy:	mgr inż. arch. Piotr Drzymała 315/SWOK/2018	Sprawy:	mgr inż. arch. Piotr Drzymała 315/SWOK/2018



BRAMA nr 2
POSZERZENIE BRAMY
W CELU DOSTOSOWANIA
DO PRZEPISÓW P.POŻ

RENOWACJA DACHÓW
-WYMIANA WTRÓCNEGO POKRYCIA NA DACHÓWKĘ CERAMICZNĄ

OGRODZENIE DO RENOWACJI
COKÓŁ I SŁUPKI MUROWANE
PRZĘŚLĄ STALOWE

MUR PEŁNY DO RENOWACJI
ZWIĘCZENIE DACHÓWKI CERAMICZNA

KAPLICZKA nr 1
DO RENOWACJI

PRZEBUDOWA DACHU
ZRÓWNANIE PROJEKTOWANEJ KALENICY Z BUDYNKAMI SĄSIEDNIMI

FIGURKA nr 2
DO RENOWACJI

BRAMA nr 1

OGRODZENIE
DO RENOWACJI

ŚWIETLICA
PARAFIALNA

BUDYNKI GOSPODARCZE

KAPLICZKA nr 2
DO RENOWACJI

FIGURKA nr 1
DO RENOWACJI

DAMONTAŻ TOALET

FRAGMENT MURU
DO ODTWORZENIA

WEJŚCIE GŁÓWNE

FURTKA

OGRODZENIE DO RENOWACJI
COKÓŁ I SŁUPKI MUROWANE
PRZĘŚLĄ STALOWE

FURTKA

FURTKA

FURTKA

KOŚCIÓŁ

OGRÓD WENĘTRZNY
ZE STACJAMI DROGI KRZYŻOWEJ

FURTKA

PLEBANIA
m2

MUR PEŁNY DO RENOWACJI
ZWIĘCZENIE DACHÓWKI CERAMICZNA

MUR PEŁNY DO RENOWACJI
ZWIĘCZENIE DACHÓWKI CERAMICZNA

STAROSTWO POWIATOWE
w Koziencicach
Wydział Budownictwa i Architektury
26-900 Koziencice, ul. J. Kochanowskiego 2f
tel: 48/ 611-73-60; fax 48/ 611-73-5f

ALTARZ POŁOWY

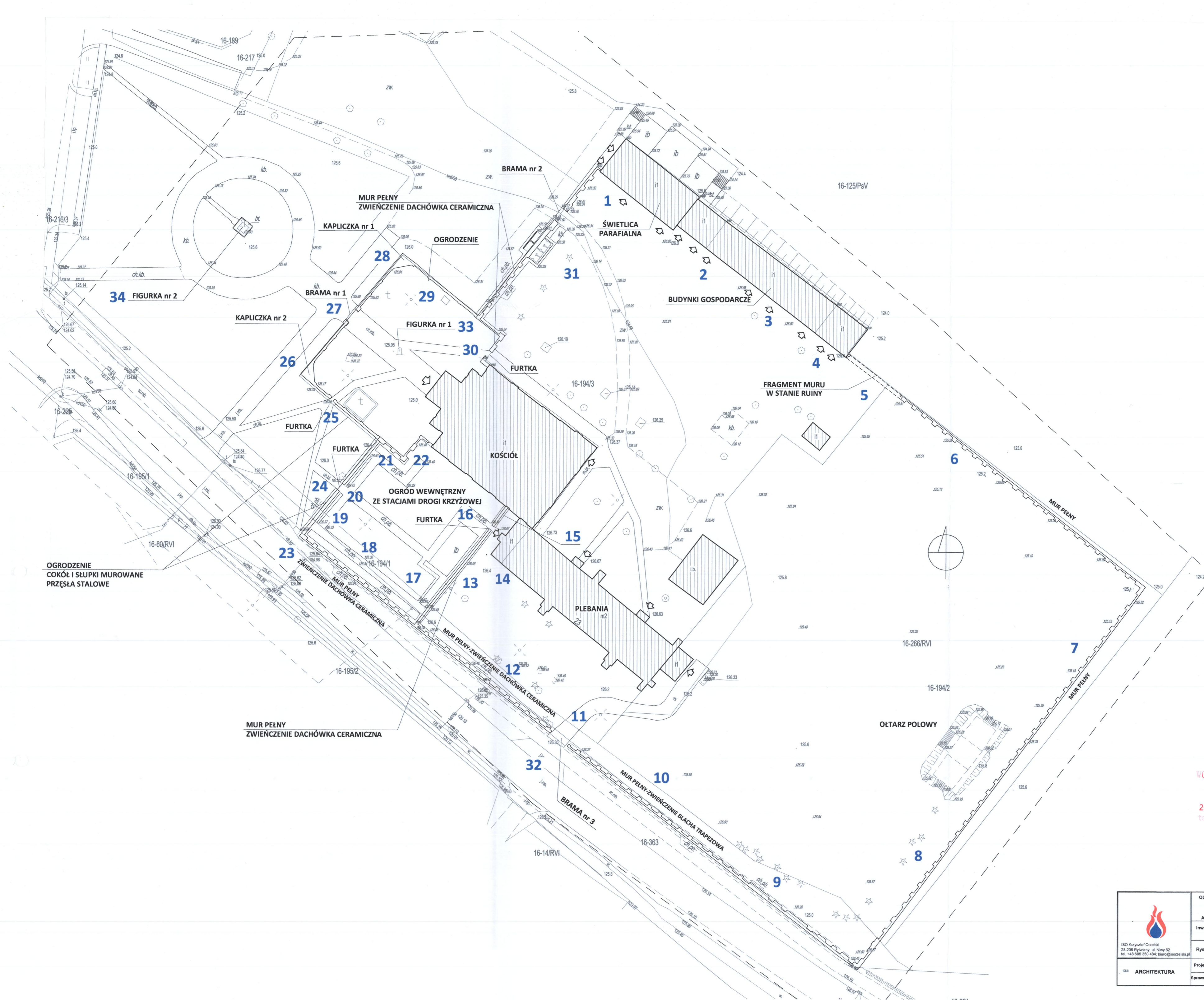
MUR PEŁNY DO RENOWACJI
ZWIĘCZENIE MURU ZABEZPIECZONE BLACHĄ TRAPEZOWĄ- DO WYMIANY NA DACHÓWKĘ CERAMICZNA

MUR PEŁNY DO RENOWACJI
ZWIĘCZENIE DACHÓWKI CERAMICZNA

- ZWIĘCZENIE MURU POKRYTE
OCZYSZCZONĄ DACHÓWKĄ PIERWOTNĄ
ODZYSKANĄ Z INNYCH CZĘŚCI MURU
- FRAGMENT MURU DO ODTWORZENIA

Wojewódzki Urząd
Ochrony Zabytków w Warszawie
Delegatura w Radomiu
DEC.(POST.) Nr ... 907.DR.123
z dnia ... 13.10.23

 ISO Krzyżostof Orzełski 23-238 Krzyżostof, ul. Miłej 62 tel. +48 606 360 484; biuro@orzeleki.pl	Opis: REMONT OGRODZENIA DAWNEGO KLASZTORU DOMINIKANÓW W WYSOKIM KOLE	Nr rys. 2
	Adres: działki nr ewid. 16-194/1, 16-194/2, 16-194/3 Wysokie Koło	
	Inwestor: PARAFIA RZYMSKO-KATOLICKA PW.NMP KRÓLOWEJ RÓŻANICA ŚWIĘTEGO Wysokie Koło 23, 26-920 Gniewoszków	Skala: 1:500
	Rysunek: PLAN SYTUACYJNY ZAKRES PLANOWANYCH PRAC	Data: 2023-09
	Projektant: mgr inż. arch. Ewelina Kowalczak 741.BQIA-OKK/2010 Sprawdzający: mgr inż. arch. Piotr Drzymalski 315/SWOJK/2015	



STAROSTWO POWIATOWE
w Kozienicach
Wydział Budownictwa i Architektury
26-900 Kozienice, ul. J. Kochanowskiego 2
tel: 48/ 611-73-60; fax 48/ 611-73-5-

WOJEWÓDZKI URZĄD OCHRONY ZABYTKÓW
W WARSZAWIE
Delegatura w Radomiu
26-600 Radom, ul. Żeromskiego 53
tel. 48 363-92-14; tel. 48 363-35-14

<p>ISO Krzysztof Orzełski 28-236 Rykielany, ul. Nowy 62 tel. +48 600 350 484; biuro@aoorzelski.pl</p>	Objekt:	REMONT OGRODZENIA DAWNEGO KLASZTORU DOMINIKANÓW W WYSOKIM KOLE	Nr rys. 3
	Adres:	dzielnica nr ewid. 16-194/1, 16-194/2, 16-194/3 Wysokie Kolo	Skala: 1:500
	Investor:	PARAFIA RZYMSKO-KATOLICKA PW.NMP KRÓLOWEJ ROŻAŃCA ŚWIĘTEGO Wysokie Kolo 23, 26-920 Gniewoszów	Data: 2023-09
	Rysunek:	DOKUMENTACJA FOTOGRAFICZNA	
	Projektant:	mgr inż. arch. Ewelina Kowalczyk	
Sprawdzający:	mgr inż. arch. Piotr Drzymalski		

1



2



3



4



5



6





6



7



8

9



10



11





11



12



12

13



14



15



16



17



18



19



20




21



22



23



24



25





26



27



28

29



30



31

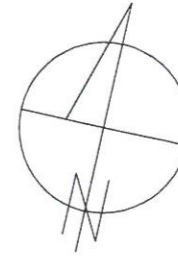
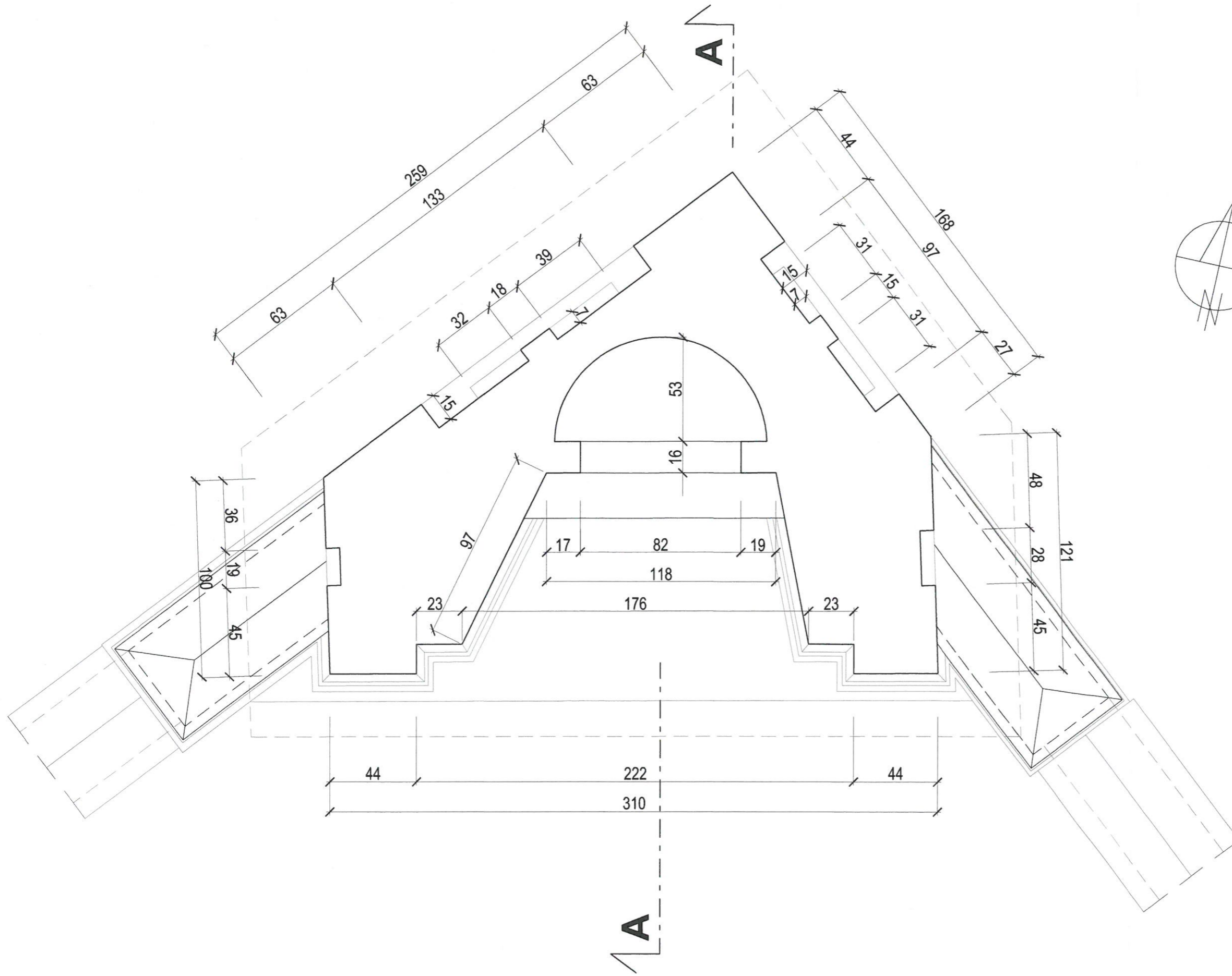





FIGURA nr 1

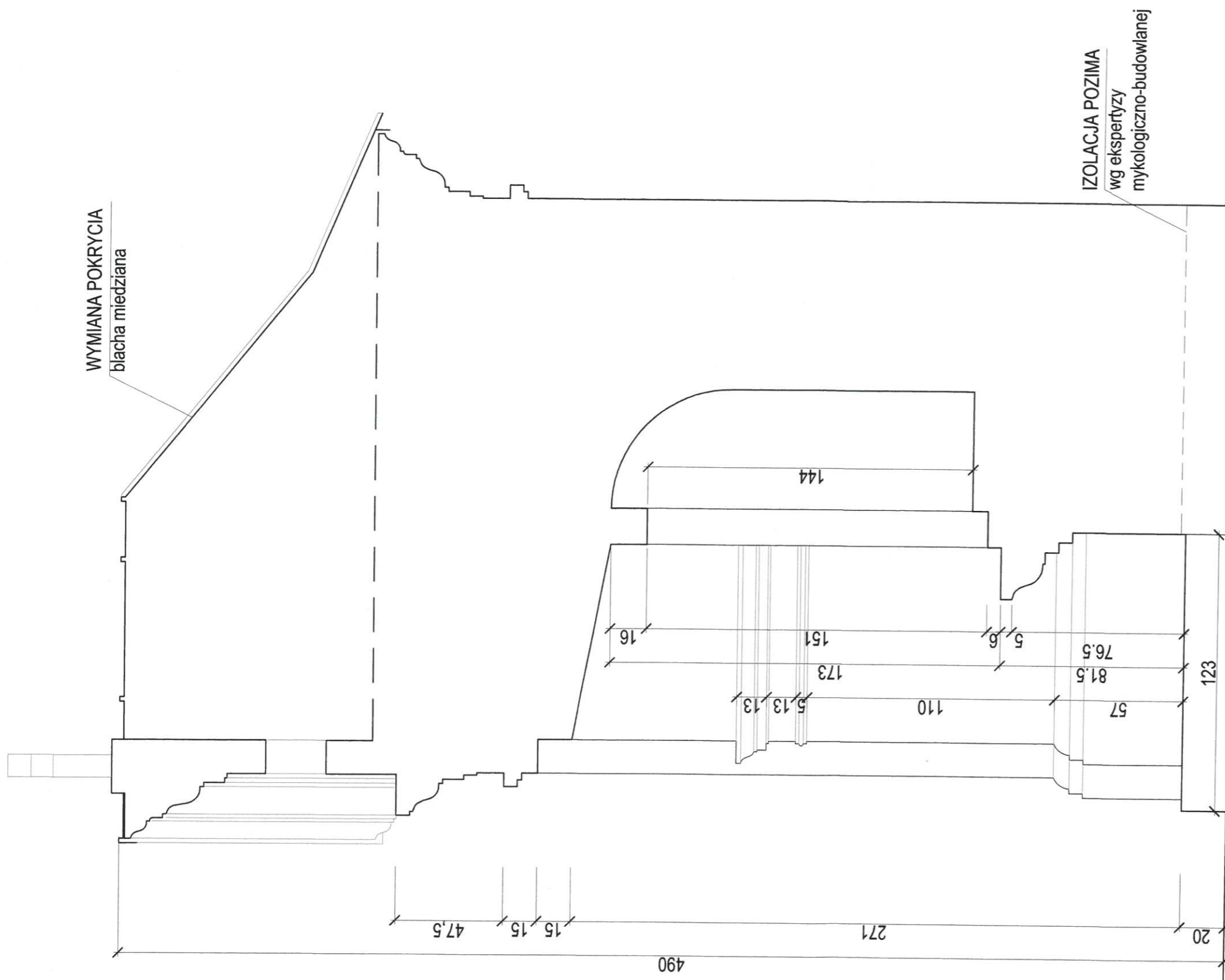


FIGURA nr 2




WOJEWÓDZKI URZĄD OCHRONY ZABYTKÓW
W WARSZAWIE
Delegatura w Radomiu
26-600 Radom, ul. Żeromskiego 5
tel. 48 343-02-14; tel. 48 363-02-14

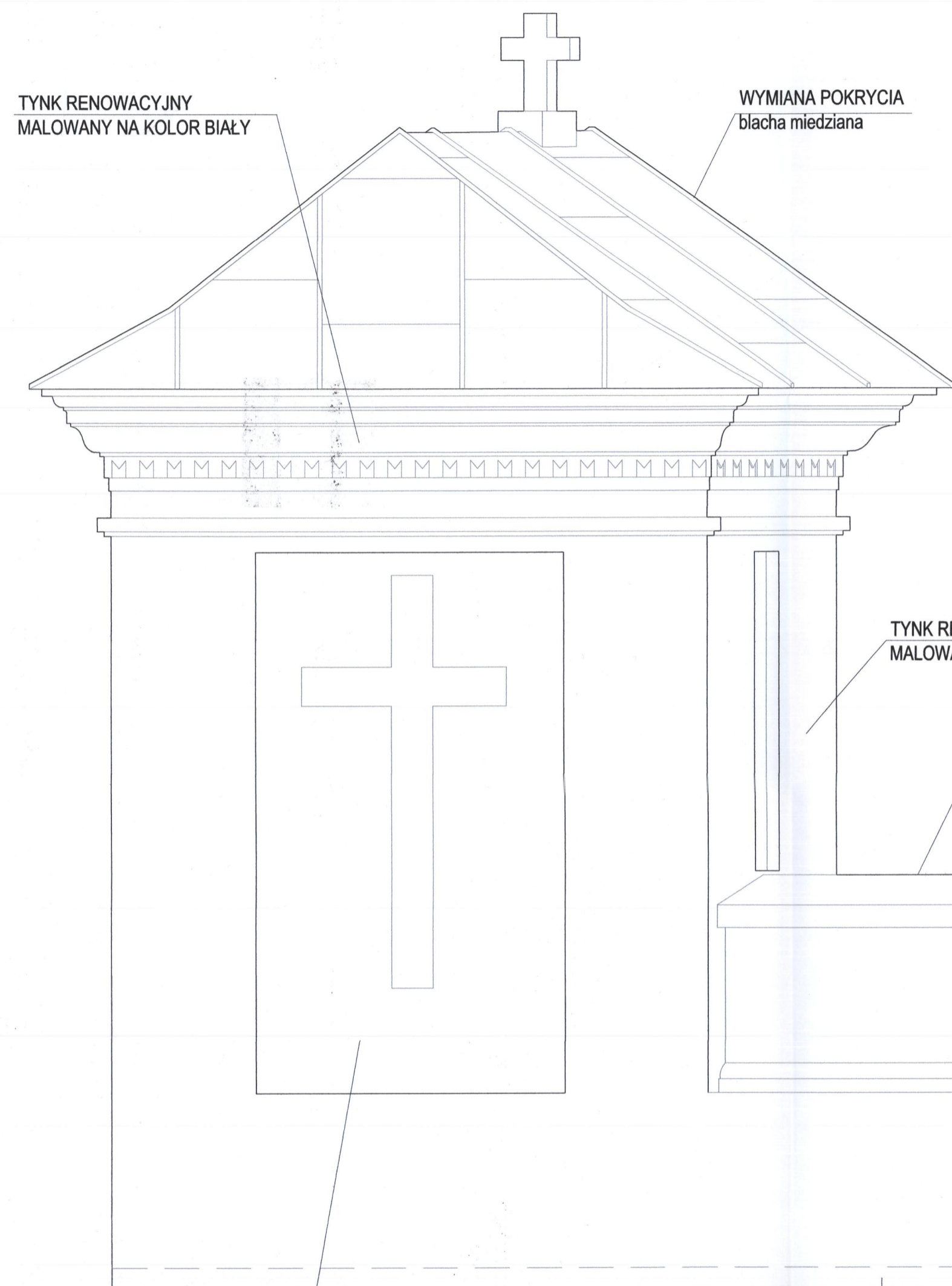
 ISO Krzysztof Orzełski 28-236 Rykiwny, ul. Nivey 62 tel. +48 806 350 494; biuro@isorzełski.pl	ARCHITEKTURA	Obiekt: REMONT OGRÓDZENIA DAWNEGO KLASZTORU DOMINIKANÓW W WYSOKIM KOLE działki nr ewid. 16-194/1, 16-194/2, 16-194/3, Wysokie Kole	Nr rys.: 4
		Inwestor: PARAFIA RZYMSKO-KATOLICKA PW. NNMP KRÓLOWEJ RÓŻANCA ŚWIĘTEGO Wysokie Kolo 23, 26-920 Gniewoszów	Skala: 1:20
		Rysunek: KAPLICZKA nr 1 RZUT PRZYZIEMIA	Data: 2023-09
		Projektant: mgr inż. arch. Ewelina Kowalczuk 74/LBOIA-OKK/2010 mgr inż. arch. Piotr Drzymalski 315/SWOKK/2018-1332/15	



KAPLICZKA MUROWANA Z CEGŁY CERAMICZNEJ PEŁNEJ
TYNKOWANA
KONSTRUKCJA DACHU DREWNIANA
POKRYCIE Z BLACHY PŁASKIEJ NA RĄBEK STOJĄCY
BLACHA MALOWANA W KOLORZE CZERWONYM DO WYMIANY NA BLACHĘ MIEDZIANĄ

WOJEWÓDZKI URZĄD OCHRONY ZABYTELNOŚCI
W WARSZAWIE
Delegatura w Radomiu
26-600 Radom, ul. Żeromskiego 36
tel. 48 262 22 14 31 32 33 36 37 38 39 40 41 42 43 44 45 46 47 48 49 50 51 52 53 54 55 56 57 58 59 60 61 62 63 64 65 66 67 68 69 70 71 72 73 74 75 76 77 78 79 80 81 82 83 84 85 86 87 88 89 90 91 92 93 94 95 96 97 98 99 100

 ISO Krzysztof Orzeński 28-236 Rykielany, ul. Niwy 62 tel. +48 608 350 484; biuro@orzeński.pl	Obiekt:	REMONT OGRÓDZENIA DAWNEGO KLASZTORU DOMINIKANÓW W WYSOKIM KOLE	Nr rys.:	5
	Adres:	działki nr ewid. 16-194/1, 16-194/2, 16-194/3, Wysokie Kolo	Skala:	1:20
	Inwestor:	PARAFIA RZYMSKO-KATOLICKA PW. NMP KRÓLOWEJ RÓŻAŃCA ŚWIĘTEGO Wysokie Kolo 23, 26-920 Gniewoszów	Data:	2023-09
	Rysunek:	KAPLICZKA nr 1 PRZEKROJ A-A	Projektant:	mgr inż. arch. Ewelina Kowalczuk 74/ILBOJA_OKK/2010
	Sprawdzający:	mgr inż. arch. Piotr Drzymalski	Sprawdzający:	mgr inż. arch. Piotr Drzymalski
ARCHITEKTURA				



WIDOK OD STRONY PÓŁNOCNO-ZACHODNIEJ

TYNK RENOWACYJNY
MALOWANY NA KOLOR BIAŁY

WYMIANA POKRYCIA
blacha miedziana


TYNK RENOWACYJNY
MALOWANY NA KOLOR BIAŁY

OCZYSZCZONE NAKRYWY BETONOWE

PRZĘŚLA STALOWE
Kolor grafitowy- w nawiązaniu do istniejącego

SZLAM USZCZELNIAJĄCY -izolacja pionowa
Zakończony maksymalnie 10 cm nad poziomem ternu

DETAL
Oczyszczyć, odgrzybić
zaimpregnować hydrofobowo



WIDOK OD STRONY WSCHODNIEJ

TYNK RENOWACYJNY
MALOWANY NA KOLOR BIAŁY

WYMIANA POKRYCIA
blacha miedziana

TYNK RENOWACYJNY
MALOWANY NA KOLOR BIAŁY

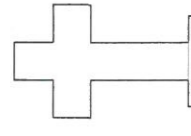
OCZYSZCZONE NAKRYWY BETONOWE

STAROSTWO POWIATOWE
w Kozienicach
Wydział Budownictwa i Architektury
26-900 Kozienice, ul. J. Kochanowskiego 28
tel: 48/ 611-73-60; fax 48/ 611-73-55

WOJEWÓDZKI URZĄD OCHRONY ZABYTEŁ
W WARSZAWIE
Delegatura w Radomiu
26-600 Radom, ul. Zeromskiego 53
tel. 48 263 92-14; tel. 48 363 83-14

SZLAM USZCZELNIAJĄCY -izolacja pionowa
Zakończona maksymalnie 10 cm nad poziomem ternu

 ISO Krzysztof Orzelski 28-236 Rytwiany, ul. Niwy 62 tel. +48 606 350 484; biuro@isorzelski.pl	Objekt: REMONT OGRODZENIA DAWNEGO KLASZTORU DOMINIKANÓW W WYSOKIM KOLE	Nr rys. 6
	Adres: działki nr ewid. 16-194/1, 16-194/2, 16-194/3, Wysokie Koło	Skala: 1:20
	Inwestor: PARAFIA RZYMSKO-KATOLICKA PW.NMP KRÓLOWEJ RÓŻAŃCA ŚWIĘTEGO Wysokie Koło 23, 26-920 Gniewoszów	Data: 2023-09
	Rysunek: KAPLICZKI WIDOKI OD STRONY ZEWNĘTRZNEJ	Projektant: mgr inż. arch. Ewelina Kowalczuk 741/BOIA-OKK/2010 <i>E.Kowalczuk</i>
	ARCHITEKTURA	Sprawdzający: mgr inż. arch. Piotr Drzymalski 315/SWOKK/2018 <i>P.Drzymalski</i>



OBRÓBKI BLACHARSKIE
blacha miedziana

TYNK RENOWACYJNY
MALOWANY NA KOLOR BIAŁY

PRZĘSŁA STALOWE
Kolor grafitowy- w nawiązaniu do istniejącego


OCZYSZCZONE NAKRYWY BETONOWE

SZLAM USZCZELNIĄJĄCY -izolacja pionowa
Zakończona maksymalnie 10 cm nad poziomem ternu

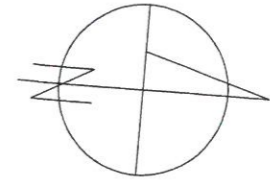
COKÓŁ -TYNK RENOWACYJNY
Kolor brązowy w nawiązaniu do istniejącego

STAROSTWO POWIATOWE
w Koźenicach
Wydział Budownictwa i Architektury
26-900 Koźenice, ul. J. Kochanowskiego 2
tel: 48/ 611-73-60; fax 48/ 611-73-51

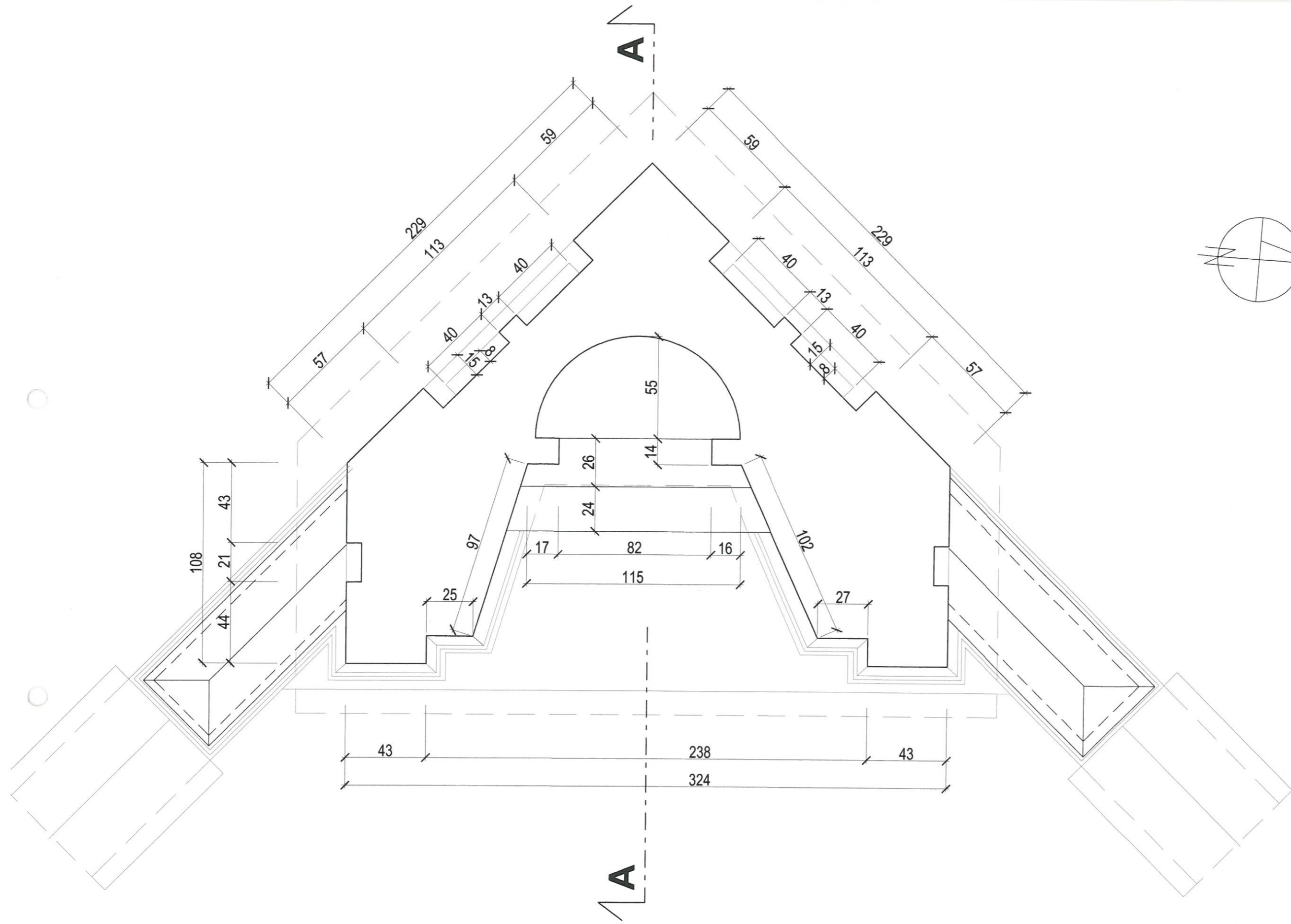
WOJEWÓDZKI URZĄD OCHRONY ZABYTELNOŚCI
W WARSZAWIE
Delegatura w Radomiu
26-600 Radom, ul. Żeromskiego 1
tel: 22 62 62 62 62 362 7


 ISO Krzysztof Orzeński 26-236 Rykiwiany, ul. Niwy 62 tel. +48 606 350 484, biuro@isorzeński.pl	Obiekt:	REMONT OGRODZENIA DAWNEGO KLASZTORU DOMINIKANÓW W WYSOKIM KOLE działki nr ewid. 16-194/1, 16-194/2, 16-194/3, Wysokie Kolo	Nr rys:	7
	Adres:	PARAFIA RZYMSKO-KATOLICKA PW.NMP KRÓLOWEJ RÓŻAŃCA ŚWIĘTEGO Wysokie Kolo 23, 26-920 Gniewoszów	Skala:	1:20
	Inwestor:	KAPLICZKA nr 1 WIDOK OD STRONY POŁUDNIOWEJ	Data:	2023-09
	Rysunek:	mgr inż. arch. Ewelina Kowalczyk 7414BOJA-OKK/2010 mgr inż. arch. Piotr Drzymalski 315/SWOKK/2018	Projektant:	
	Sprawdzający:		Sprawdzający:	
ARCHITEKTURA				

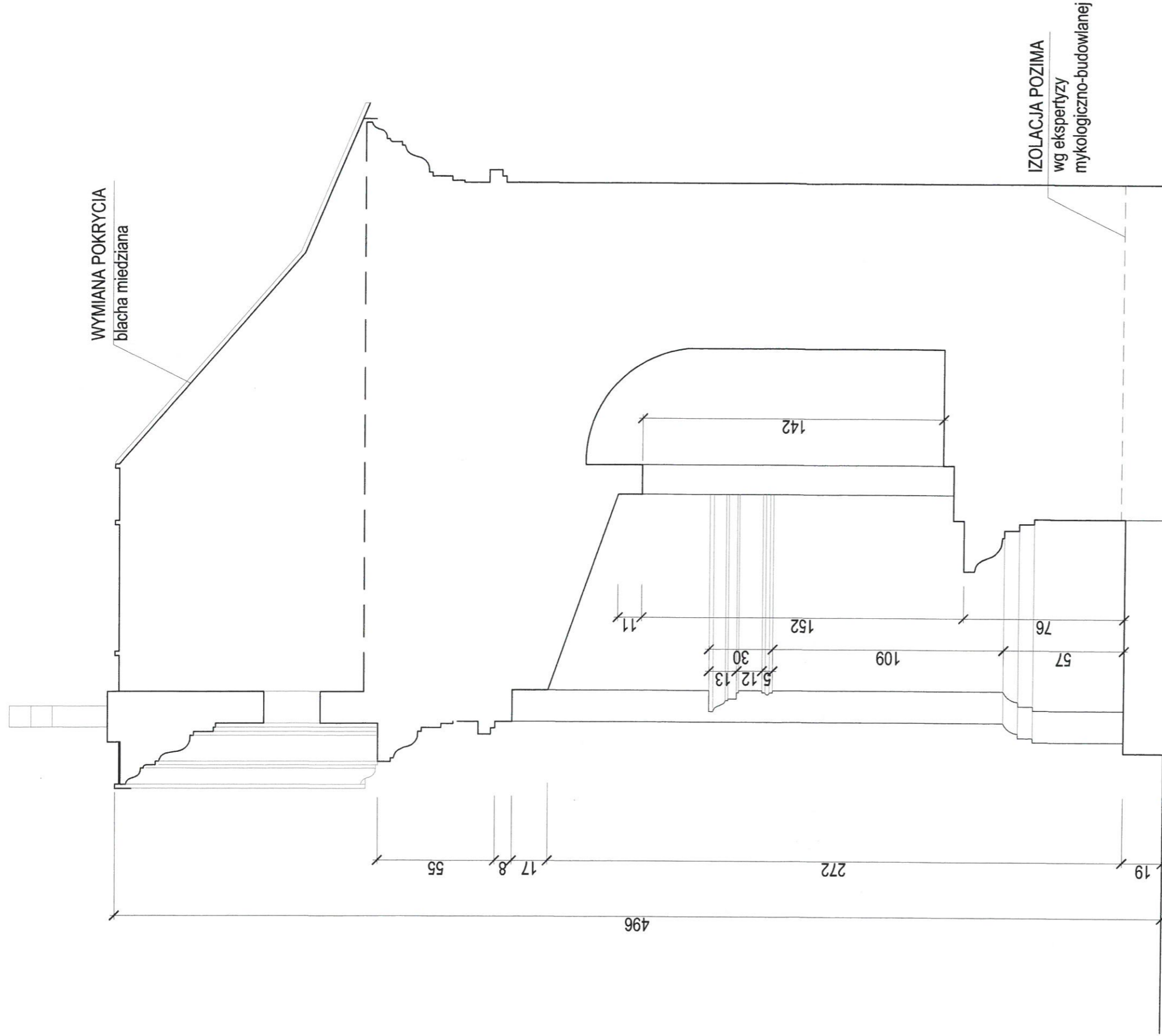
STAROSTWO POWIATOWE
w Koźienicach
Wydział Budownictwa i Architektury
26-900 Koźienice, ul. J. Kochanowskiego 28
tel: 48/ 611-73-60; fax 48/ 611-73-55



VOJEWÓDZKI URZĄD OCHRONY ZABYTELNOŚCI
W WARSZAWIE
Delegatura w Radomiu
26-600 Radom, ul. Żeromskiego 13
tel: 26-233-02-11; fax: 26-233-363-0




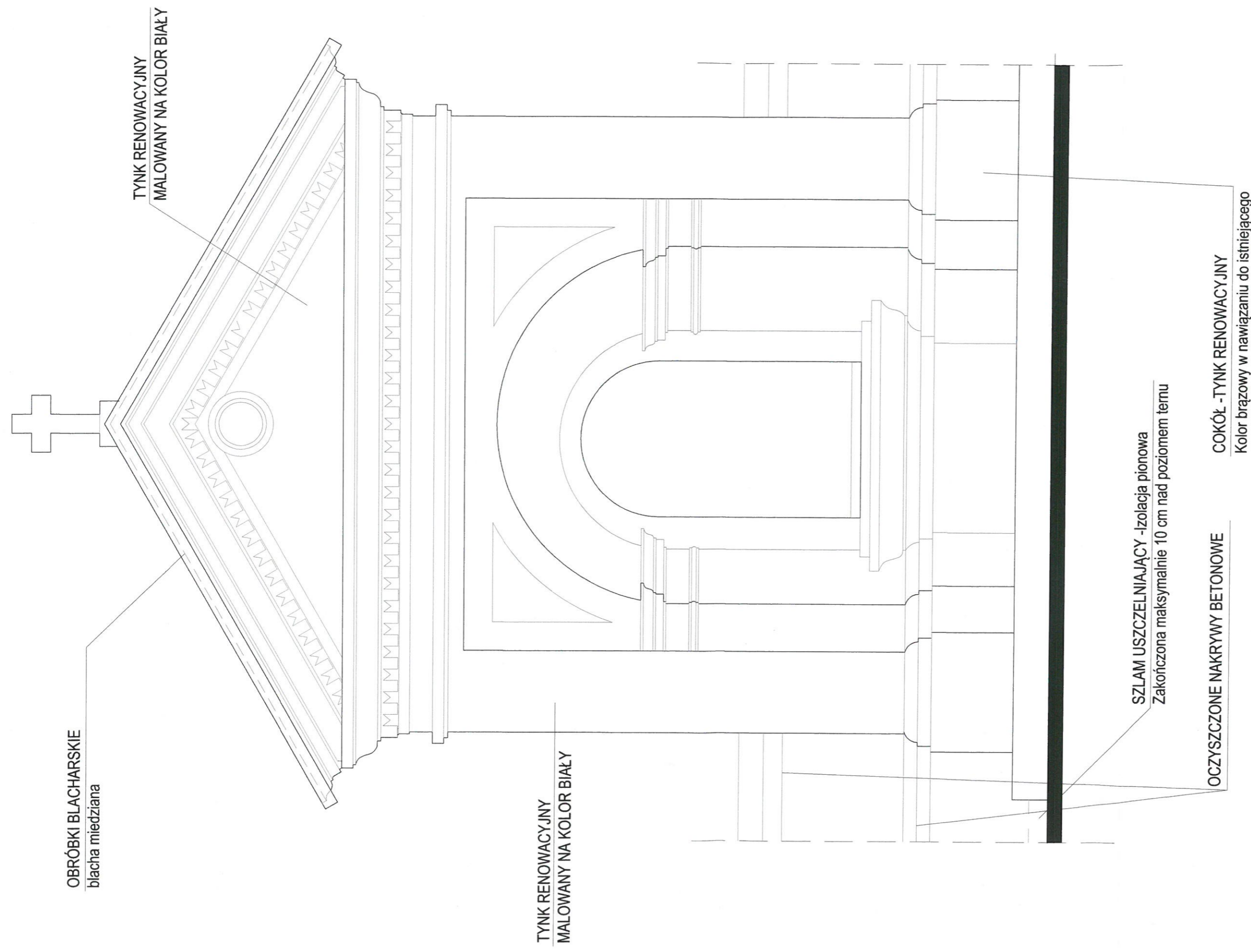
 ISO Krzysztof Orzeński 28-236 Rykielny, ul. Nivy 62 tel. +48 606 350 484; biuro@isorzeński.pl	Obiekt: REMONT OGRODZENIA DAWNEGO KLASZTORU DOMINIKANÓW W WYSOKIM KOLE	Nr rys.: 8
	Adres: działki nr ewid. 16-194/1, 16-194/2, 16-194/3, Wysokie Kolo	Skala: 1:20
Inwestor: PARAFIA RZYMSKO-KATOLICKA PW. NMP KRÓLOWEJ RÓŻANCA ŚWIĘTEGO Wysokie Kolo 23, 26-920 Gniewoszków	Data: 2023-09	
Rysunek: KAPLICZKA nr 2 RZUT PRZYZIEMI	mgr inż. arch. Ewelina Kowalczyk 24/LBOIA-OKK/2010 mgr inż. arch. Piotr Drzymalski 315/SWOKK/2018	
ARCHITEKTURA		




KAPLICZKA MUROWANA Z CEGŁY CERAMICZNEJ PEŁNEJ
TYNKOWANA
KONSTRUKCJA DACHU DREWNIANA
POKRYCIE Z BLACHY PŁASKIEJ NA RĄBEK STOJĄCY
BLACHA MALOWANA W KOLORZE CZERWONYM DO WYMIANY NA BLACHĘ MIEDZIANĄ

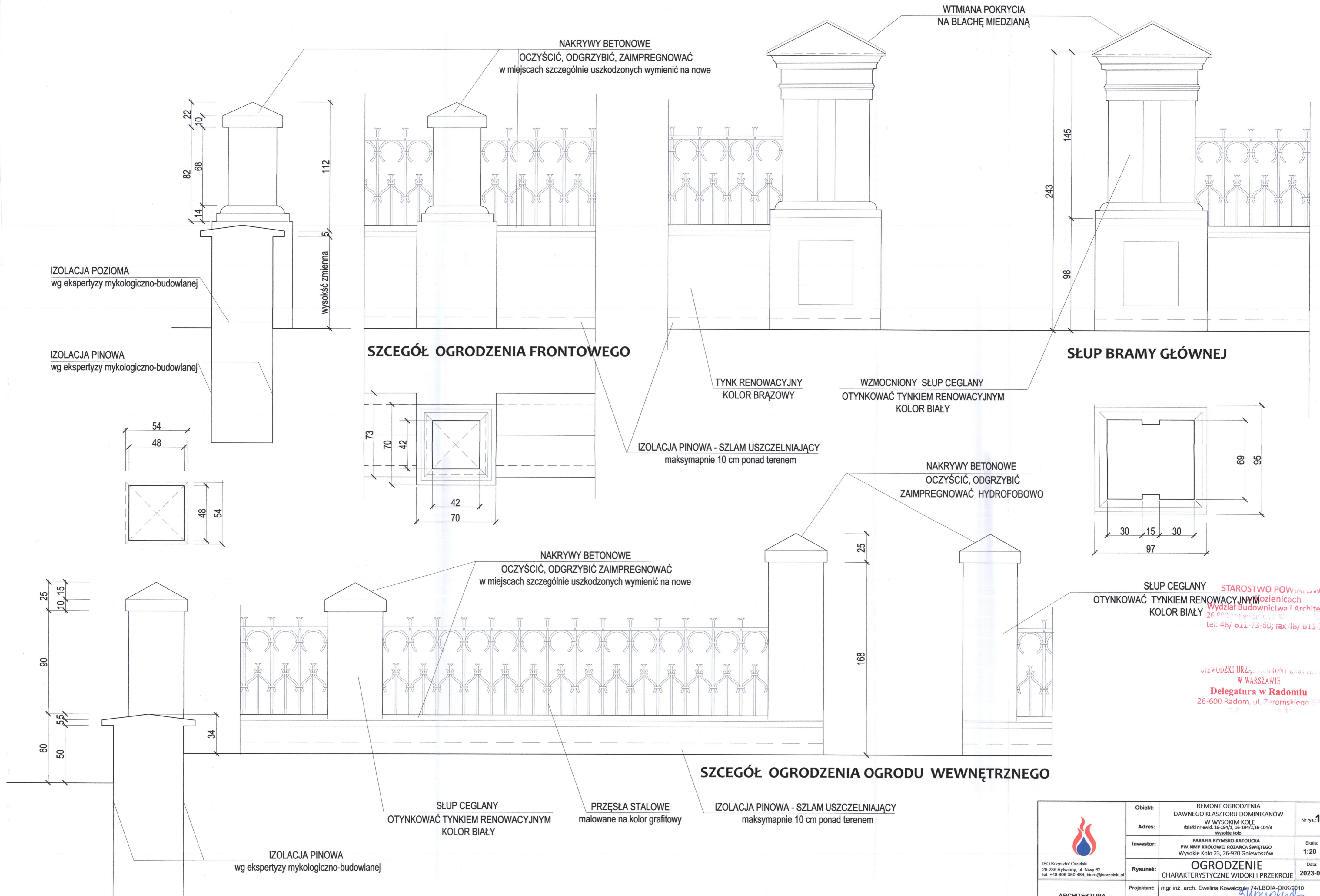
POJEWÓDZKI URZĄD OCHRONY ZABYTEJ
W WARSZAWIE
Delegatura w Radomiu
26-600 Radom, ul. Żeromskiego
tel: 48 26 600 36 36

 ISO Krzysztof Orzełski 26-236 Rykiwiany, ul. Nivy 62 tel. +48 606 350 484; biuro@isorzeleski.pl	Obiekt: REMONT OGRODZENIA DAWNEGO KLASZTORU DOMINIKANÓW W WYSOKIM KOLE	Nr rys.: 9
	Adres: działki nr ewid. 16-194/1, 16-194/2, 16-194/3, Wysokie Kolo	Skala: 1:20
Inwestor: PARAFIA RZYMSKO-KATOLICKA PW. NMP KRÓLOWEJ ROZANCA ŚWIĘTEGO Wysokie Kolo 23, 26-920 Gniewoszów	Data: 2023-09	
Rysunek: KAPLICZKA nr 2 PRZEKROJ A-A	Projektant: mgr inż. arch. Ewelina Kowalczyk 74/ILBOJA-OKK/2010 <i>E. Kowalczyk</i>	
Sprawdzający: mgr inż. arch. Piotr Drzymalski 315/SWOKK/2018 <i>P. Drzymalski</i>	ARCHITEKTURA	



POWiatowy Urząd Ochrony Zabytków
w Warszawie
Delegatura w Radomiu
26-600 Radom, ul. Żeromskiego 53
tel: 26 22 22 22 362 22 22

 ISO Kształt Orzełski 28-236 Rykiwany, ul. Niwy 62 tel. +48 606 350 484; biuro@isorzalski.pl	ARCHITEKTURA	Obiekt: REMONT OGRODZENIA DAWNEGO KLASZTORU DOMINIKANÓW W WYSOKIM KOLE	Nr rys: 10
		Adres: działki nr ewid. 16-194/1, 16-194/2, 16-194/3, Wysokie Kolo	Skala: 1:20
Inwestor: PARAFIA RZYMSKO-KATOLICKA PW: NMP KRÓLOWEJ RÓŻAŃCA ŚWIĘTEGO Wysokie Kolo 23, 26-920 Gniewoszów	Rysunek: KAPLICZKA nr 2 WIDOK OD STRONY WSCHODNIEJ	Data: 2023-09	Projektant: mgr inż. arch. Ewelina Kowalczyk 74/LBOIA-OKK/2010 Sprawdzający: mgr inż. arch. Piotr Drzymalski 315/SWOKK/2018 <i>Piotr Drzymalski</i>



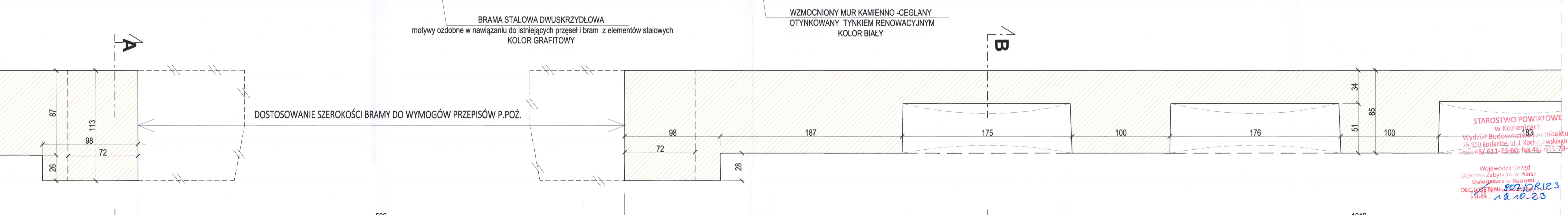
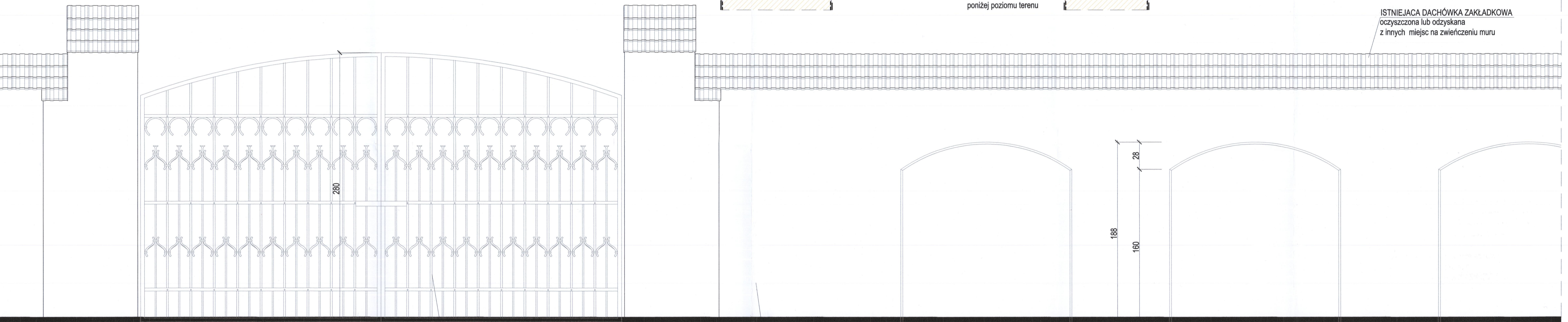
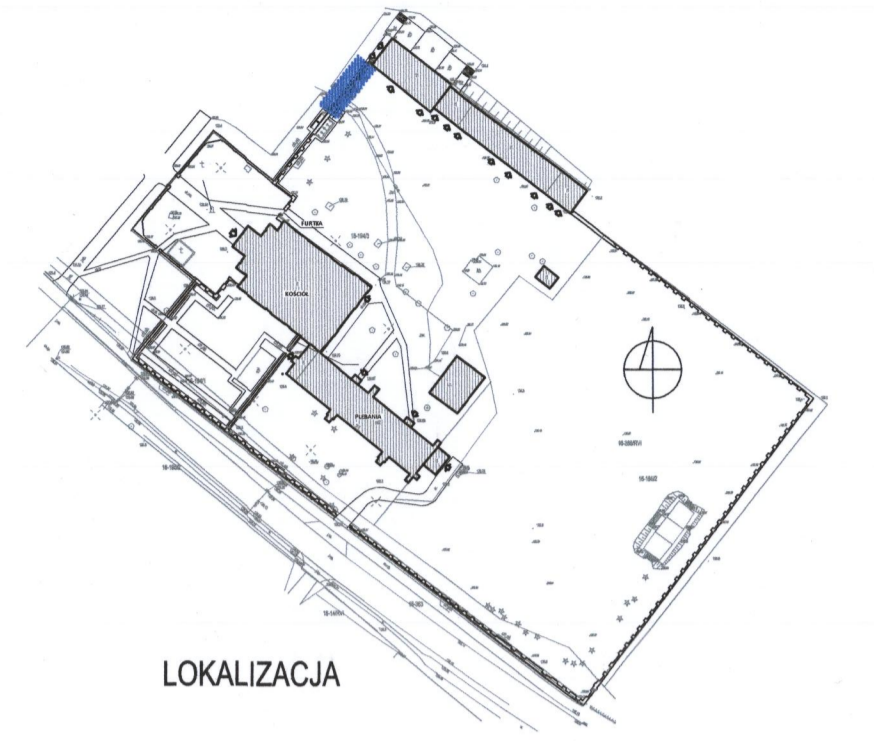
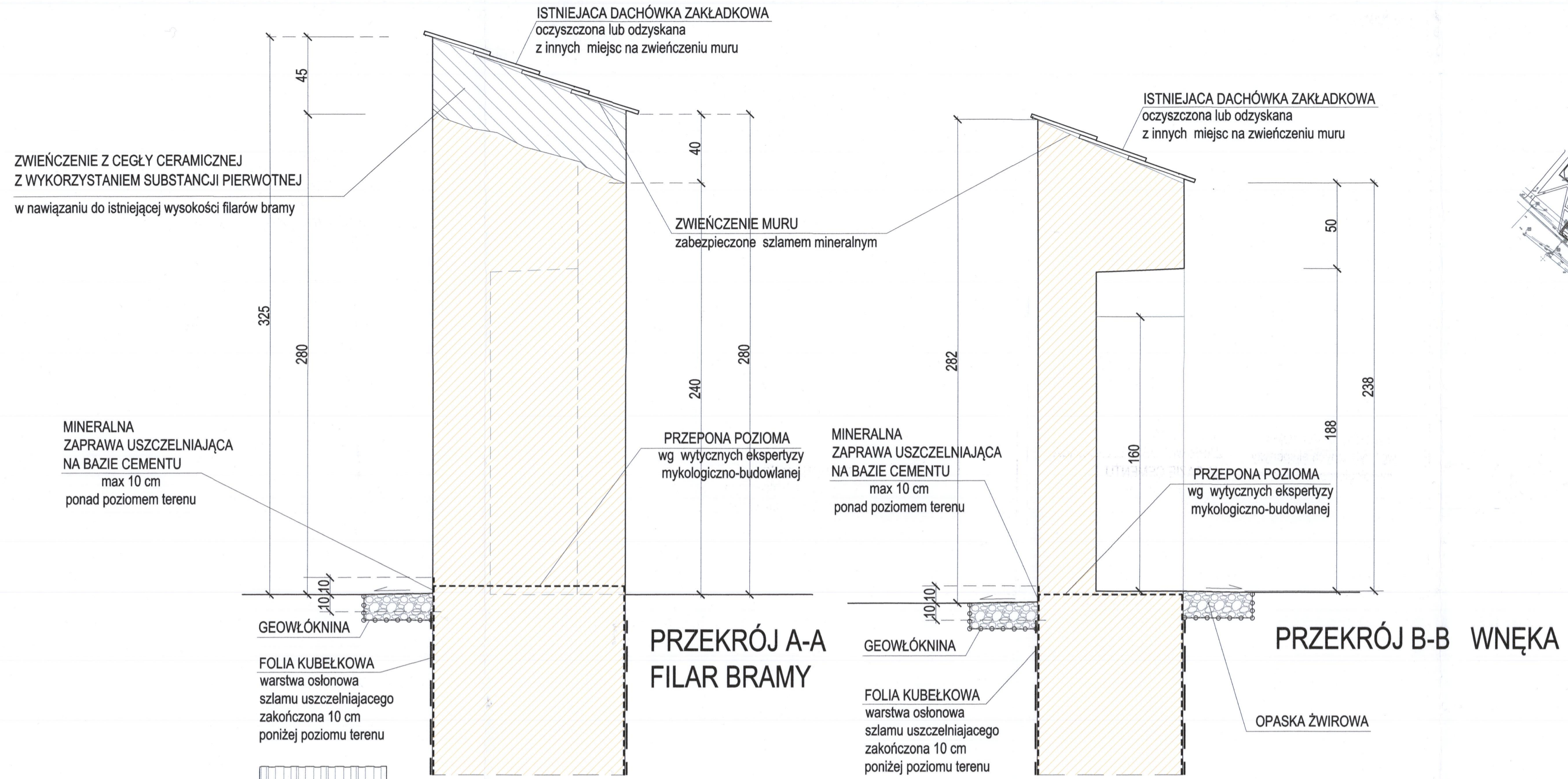
STAROSTWO POWIATOWE
W WARSZAWIE
Wydział Budownictwa i Architektury
26-600 Radom, ul. Żeromskiego 5P
tel: 48/ 611-73-60; fax 48/ 611-73-55

DELEGATURA URZĘDU MIASTO WARSZAWY
W WARSZAWIE
Delegatura w Radomiu
26-600 Radom, ul. Żeromskiego 5P

 ISO Krzysztof Orzelski 28-236 Rykielany, ul. Niewy 62 tel. +48 608 350 484; biuro@isorzelski.pl	Obiekt: REMONT OGRODZENIA DAWNEGO KLASZTORU DOMINIKANÓW W WYSOKIM KOLE Wysokie Kole	Nr rys.: 11
	Adres: działki nr ewid. 16-194/1, 16-194/2, 16-104/3 Wysokie Kole	Skala: 1:20
	Inwestor: PARAFIA RZYMSKO-KATOLICKA PW. NMP KRÓLOWEJ RÓŻAŃCA ŚWIĘTEGO Wysokie Kolo 23, 26-920 Gnieznowo	Data: 2023-09
	Rysunek: OGDZENIE CHARAKTERYSTYCZNE WIDOKI I PRZEKROJE	Projektant: mgr inż. arch. Ewelina Kowalczyk 74/LBOIA-OKK/2010
	ARCHITEKTURA	Sprawdzający: mgr inż. arch. Piotr Drzymalski 315/SWOKK/2018




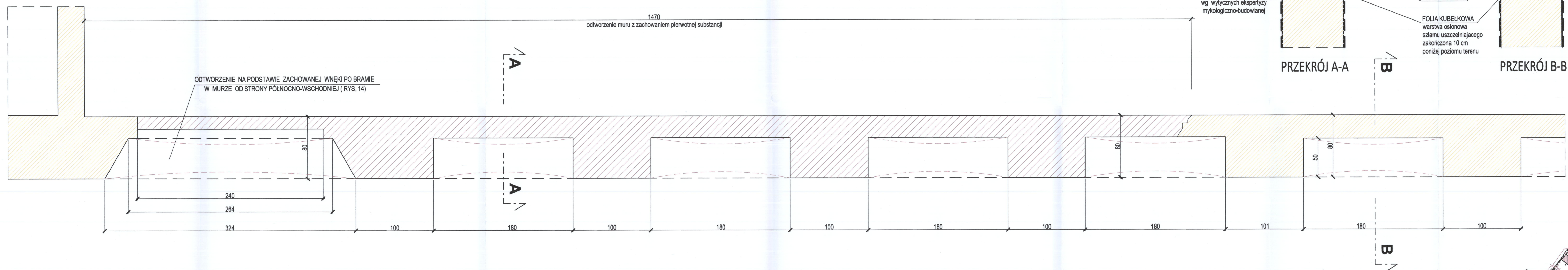
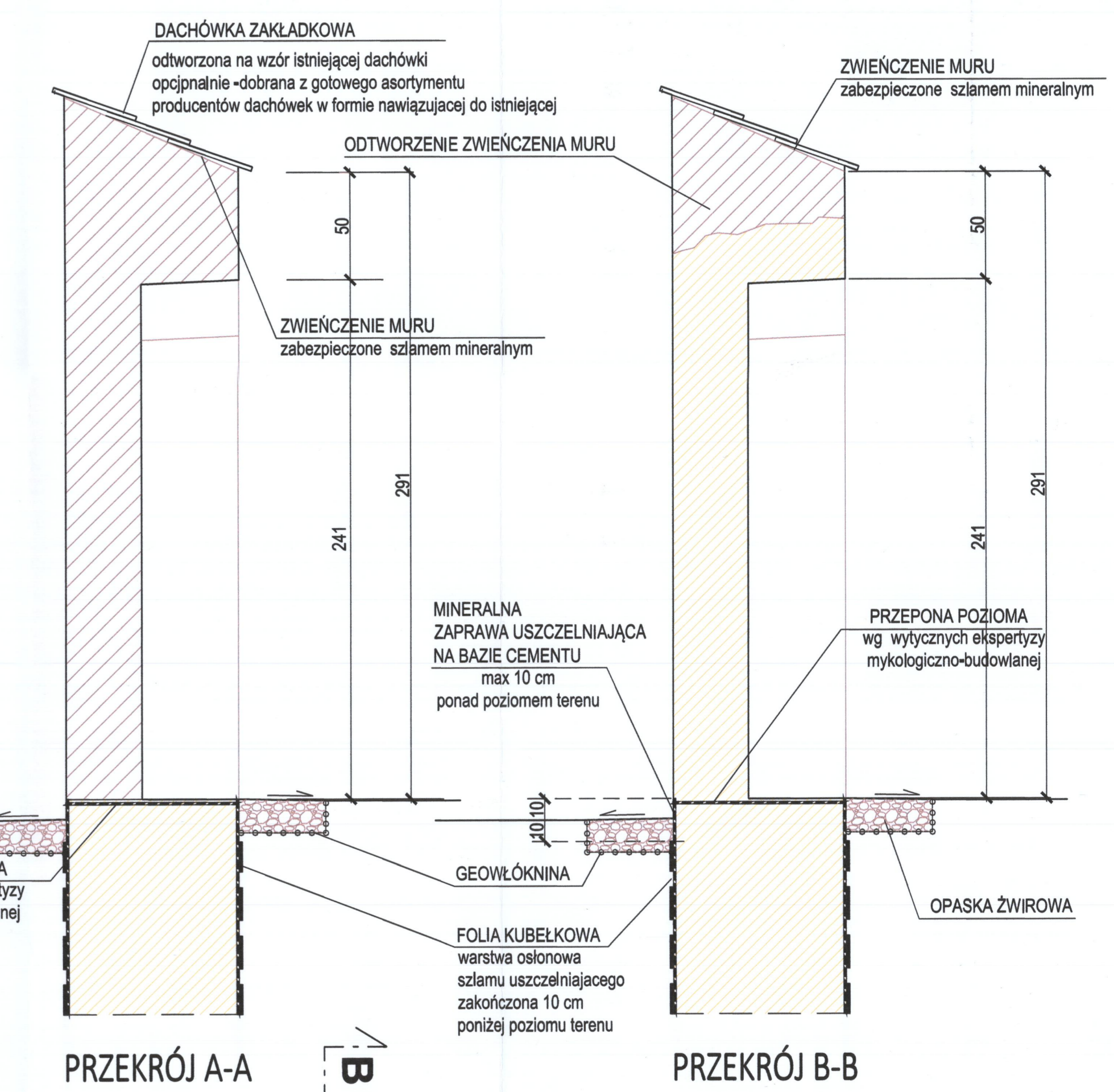
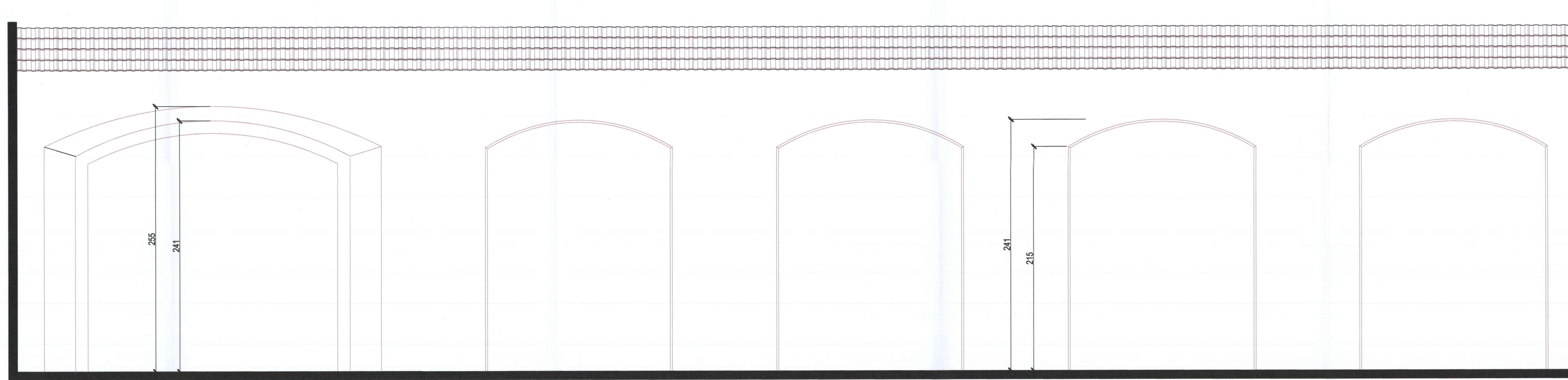
STAN ISTNIEJĄCY



STAROSTWO POWIATOWE
w Kozłenicach
Wydział Budownictwa i Architektury
25-500 Kozłenice, ul. J. Kochanowskiego 2B
tel. +48 611-73-60; fax 48 611-73-55

Wojewódzki Urząd
Ochrony Zabytków w Warszawie
Delegatura w Białymostku
DEC. 1025/19 Nr. 80210R.12.3
Data: 18.10.23

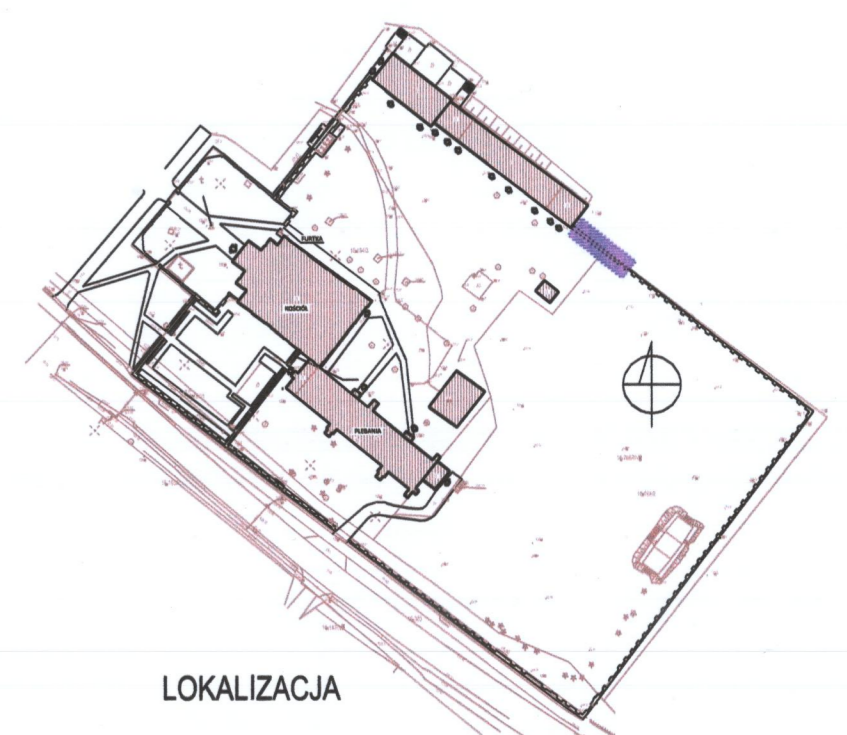
 180 Kozłostol Opatk 28-288 Rydzewo, ul. Nowy 62 tel. +48 606 302 484; biuro@kozostol.pl	Obiekt: REMONT OGRÓDZENIA DAWNEGO KLASZTORU DOMINIKANÓW W WYSOKIM KOŁE	nr nr.12
	Adres: działki nr ewid. 010/002/01/000/26-19A/3 Wyszkie Koło	Strona: 1:20
Inwestor: PARAFIA NIEJMSKO-MATULICZA PW. NMP KRÓLOWEJ ROZARCA ŚWIĘTEGO Wysokie Koło 23, 26-920 Gniewoszew	Data: 2023-09	
Rysunek:	MUR OD STRONY PÓŁNOCNO-ZACHODNIEJ BRAMA NR 2	
Projektant: mgr inż. arch. Ewelina Kowalczyk 2411BOA-OR022010	Data: 18.10.23	
Sprawdzający: mgr inż. arch. Piotr Drzymalski 315/SWOKK2016	Data: 18.10.23	



STAROSTWO POWIATOWE
w Koźlenicach
Wydział Budownictwa i Architektury
25-900 Iasienice, ul. J. Kochanowskiego 21
tel: 48, 611-73-60; fax 48/ 611-73-51

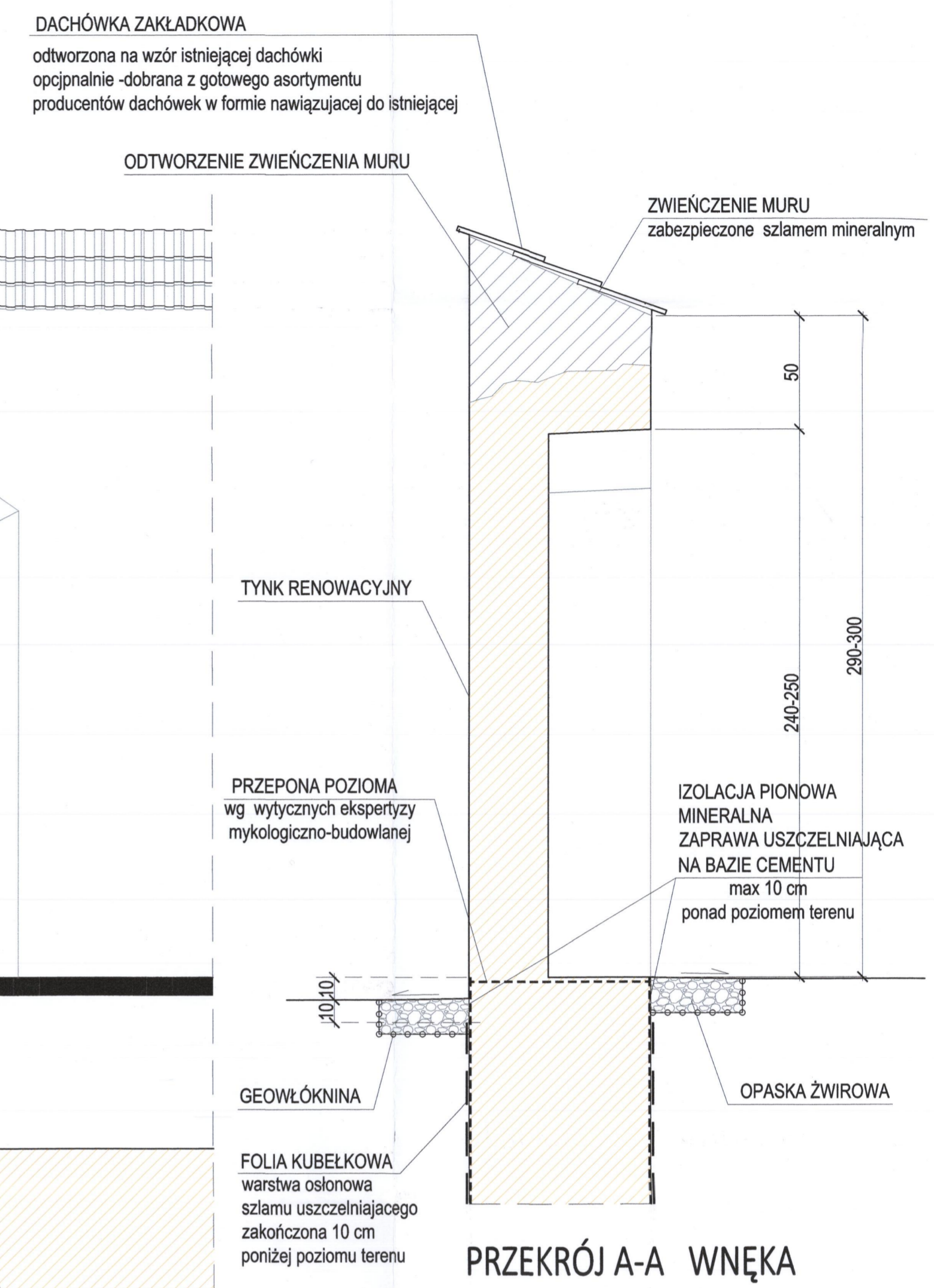
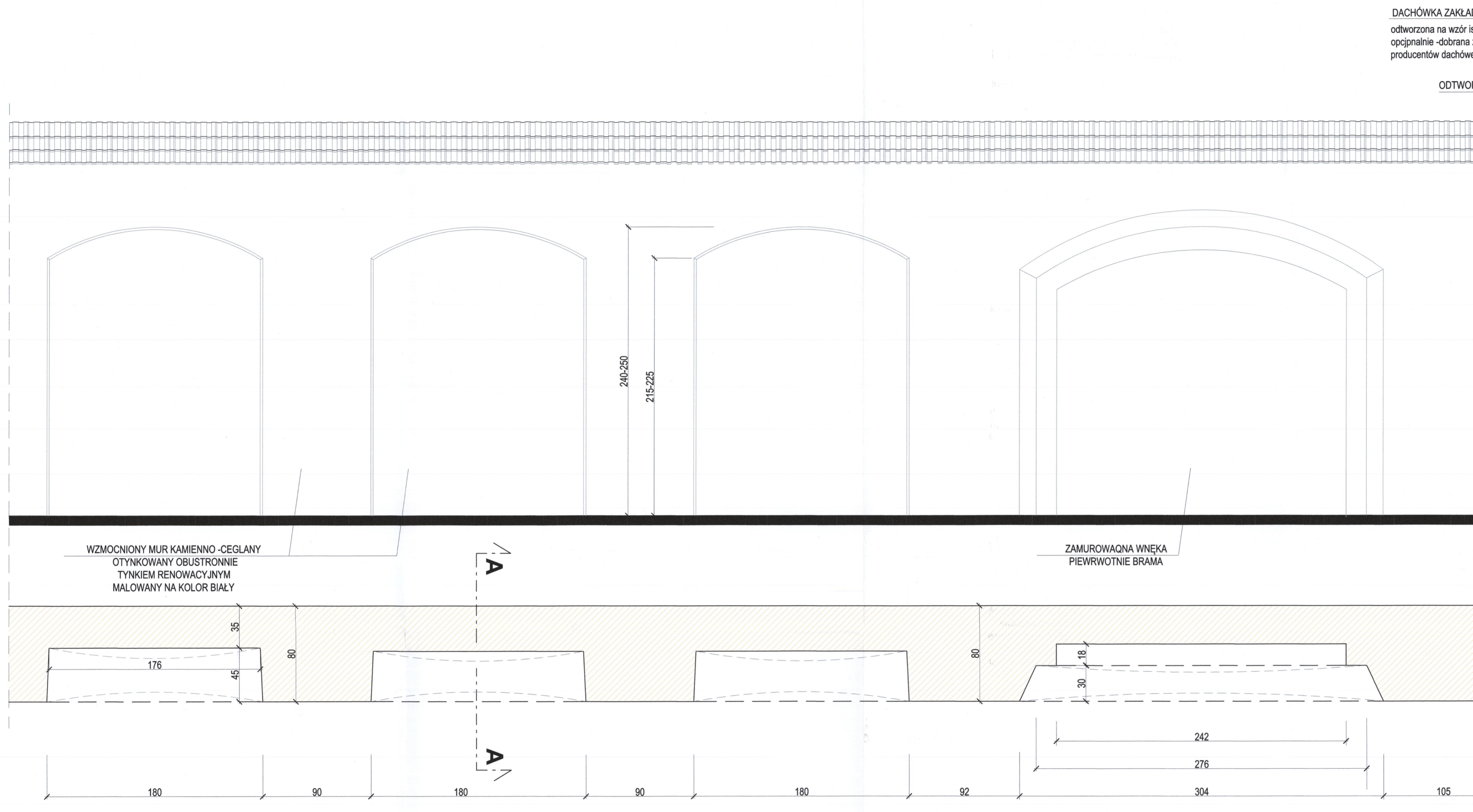


STAN ISTNIEJĄCY



Wojewódzki Urząd
Ochrony Zabytków w Warszawie
Delegatura w Radomiu
DEPARTAMENT 3
13.02.2023

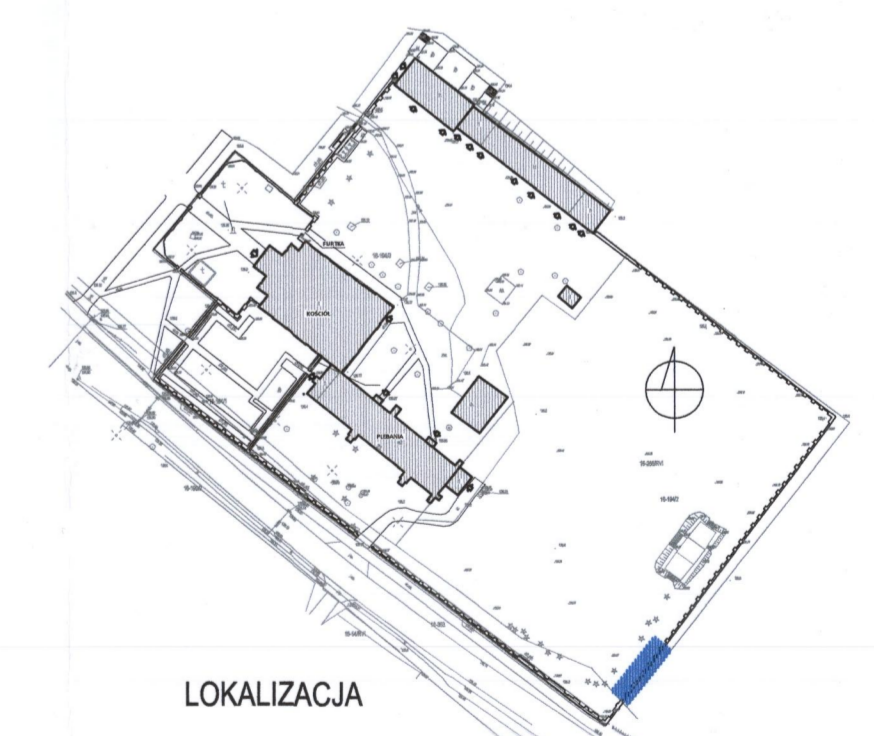
	Obiekt:	REMONT OGRÓDZENIA DAWNEGO KLASZTORU DOMINIKANÓW W WYSZCZYŃCACH	Nr rys. 13
	Adres:	W WYSZCZYŃCACH ul. J. Kochanowskiego 21 25-900 Iasienice	Skala: 1:20
	Investor:	PARAFIA RZYMSKO-KATOLICKA PARAFIA RZYMSKO-KATOLICKA Wysokie Koło 23, 26-920 Głiwoszewo	Data: 2023-09
	Projektant:	mgr inż. arch. Ewelina Kowalczyk, TAUBOJA-PROJ2010	
	Sprowadzający:	mgr inż. arch. Piotr Drzymalski 315/SWOKO2016	



PRZEKRÓJ A-A WNEKA




STAN ISTNIEJĄCY

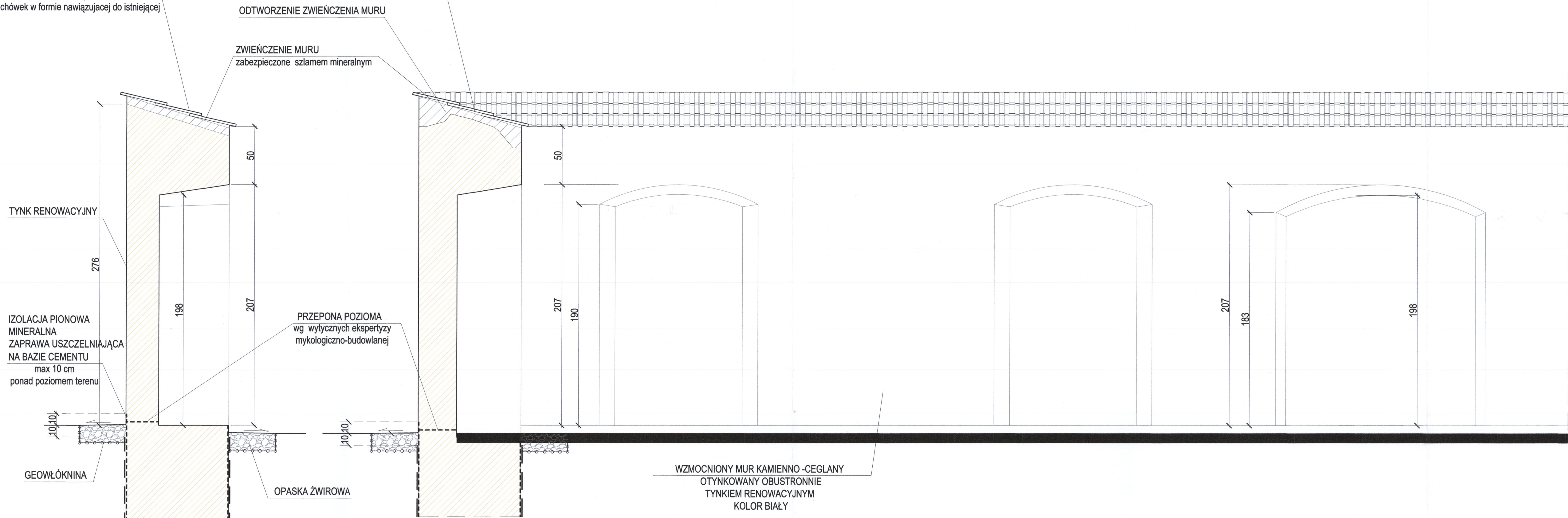


LOKALIZACJA

STAROSTWO POWIATOWE w Koziencicach
 Wydział Budownictwa i Architektury
 26-500 Koziencice, ul. J. Kochanowskiego 25
 tel: 48 / 611-73-60; fax 48 / 611-73-50
 Wojewódzki Urząd Ochrony Zabytków w Warszawie
 Delegatura w Radomiu
 ul. Piłsudskiego 10
 26-100 Radom
 z dnia 18.10.23

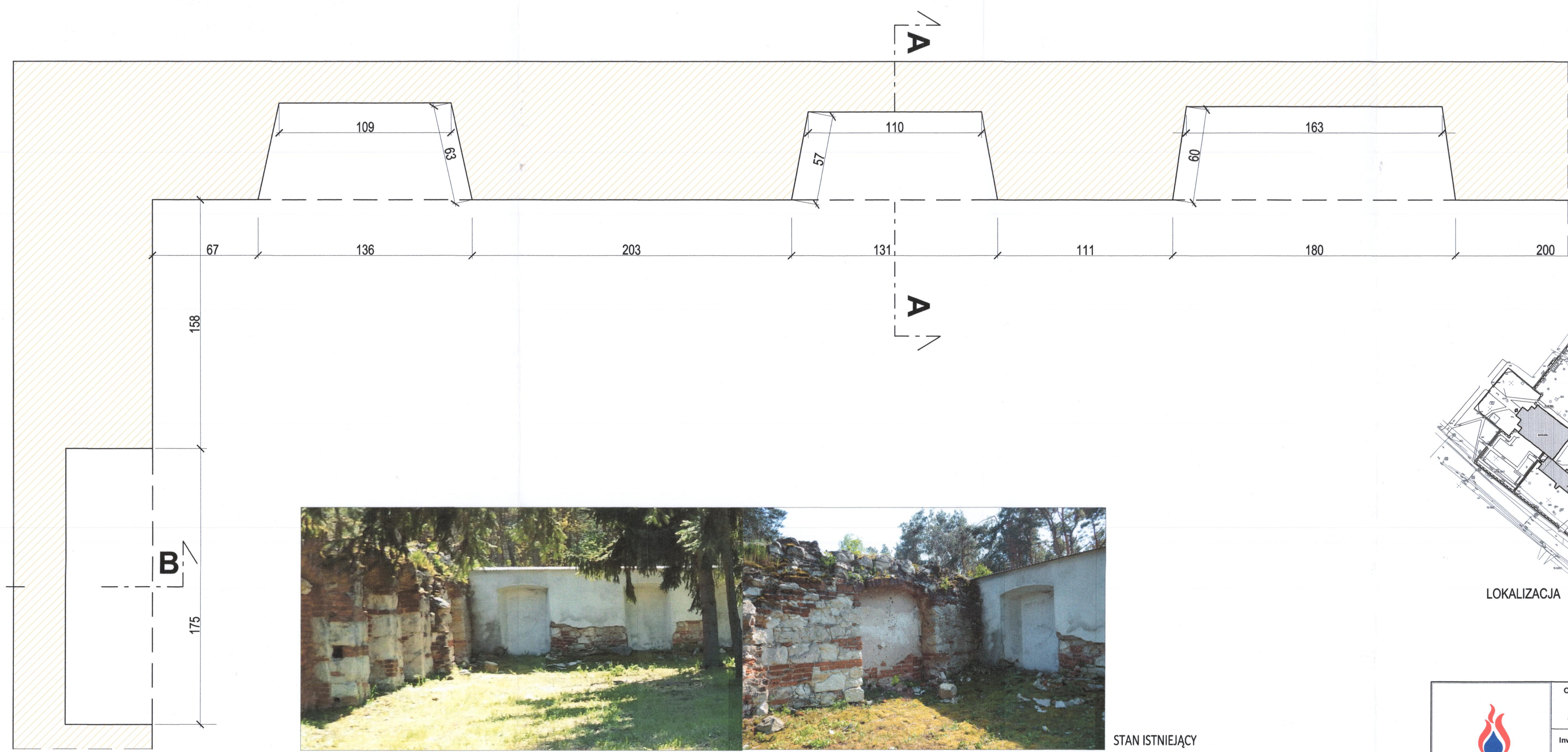
 ISO Krzysztof Orzecki 26-226 Rykierny, ul. Niey 62 tel. +48 600 300 484, biuro@orzecki.pl	Obiekt: REMONT OGRÓDZENIA DAWNEGO KLASZTORU DOMINIKANÓW W WYSOKIM KOLE adres: ul. Niey 62, 26-226 Rykierny, Wysokie Kolo	Nr rys.: 14
	Inwestor: PARAFIA RZYMSKO-KATOLICKA PW. NN. MIKULOWEJ ROSKARCA ŚWIĘTEGO Wysokie Kolo 23, 26-920 Gniewoszów	Skala: 1:20
Rysunek: MUR OD STRONY POŁUDNIOWO-WSCHODNIEJ	Data: 2023-09	
Projektant: mgr inż. arch. Ewelina Kowalczyk - T4/LBOIA-OKK/2010	Data: 18.10.23	
Sprawdzający: mgr inż. arch. Piotr Drzymalski 315/SWOKK/2018		

DACHÓWKA ZAKŁADKOWA - kolor ceglasty
 odwzorowana na wzór istniejącej dachówki
 opcjonalnie - dobrana z gotowego asortymentu
 producentów dachówek w formie nawiązującej do istniejącej

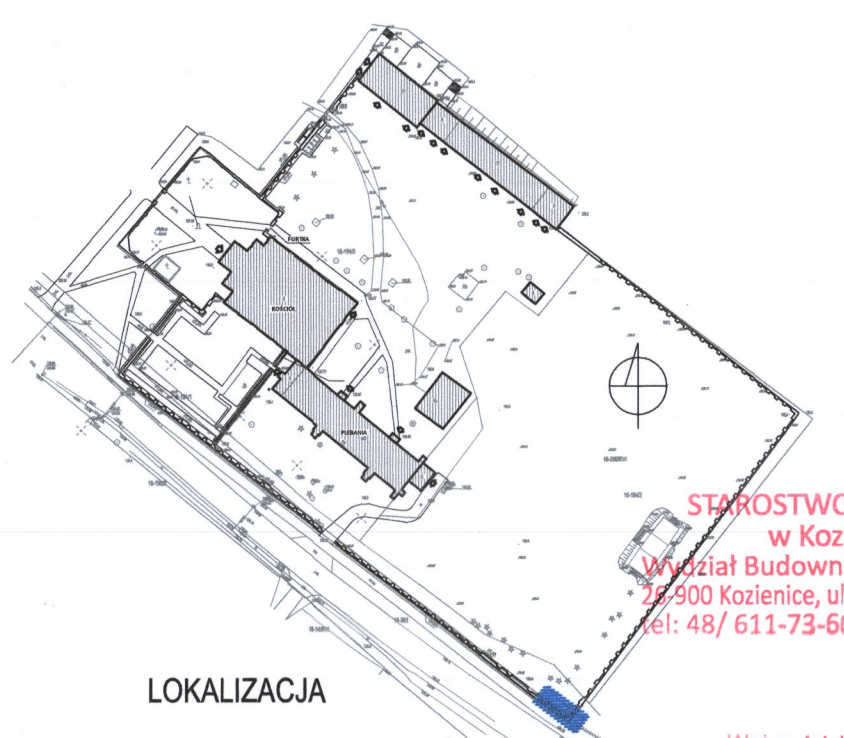


PRZEKRÓJ B-B WNĘKA

PRZEKRÓJ A-A WNĘKA



STAN ISTNIEJĄCY



STAROSTWO POWIATOWE
 w Koziencicach
 Wydział Budownictwa i Architektury
 25-900 Koziencice, ul. Kochanowskiego 2i
 tel: 48/611-73-66, fax: 48/611-73-51

Wojewódzki Urząd
 Ochrony Zabytków w Warszawie
 Delegatura w Radomiu
 DECYZJA Nr 307/DRK3
 z dnia 13.10.23

 <small>ISO Krzysztof Orzełski 29-230 Rykielny, ul. Nowy Świat tel: +48 608 390 484, kontakt@orzeleski.pl</small>	Objekt: REMONT OGRODZENIA DAWNEGO KLASZTORU DOMINIKANÓW W WYSOKIM KOLE	Nr op. 15
	Adres: ul. Rykielny, ul. Nowy Świat 29-230 Rykielny, ul. Nowy Świat	Skala 1:20
	Investor: PARAFIA RZYMSKO-KATOLICKA PW. NMP KRÓLOWEJ JÓDZANA ŚWIĘTEGO Wysokie Kole 23, 26-220 Gnieznowoź	Data 2023-09
	Rysunek: MUR OD STRONY POŁUDNIOWO-ZACHODNIEJ	Projektant: mgr inż. arch. Ewelina Kowalczyk 7411 BOIA-OKK/2010 Sprawdzający: mgr inż. arch. Piotr Drzymalski 315/SWOKK/2018

ZWIEŃCZENIE MURU
zabezpieczone szlaniem mineralnym

WYMIANA BLACHY TRAPEZOWEJ NA DACHÓWKĘ CERAMICZNĄ ZAKŁADKOWĄ

odtworzona na wzór istniejącej dachówki
opcjonalnie -dobrana z gotowego asortymentu producentów dachówek w formie nawiązującej do istniejącej dachówki -Kolor ceglasty

TYNK RENOWACYJNY

PRZEPONA POZIOMA
wg wytycznych ekspertyzy
mykologiczno-budowlanej

MINERALNA
ZAPRAWA USZCZELNIAJĄCA
NA BAZIE CEMENTU
max 10 cm
ponad poziomem terenu

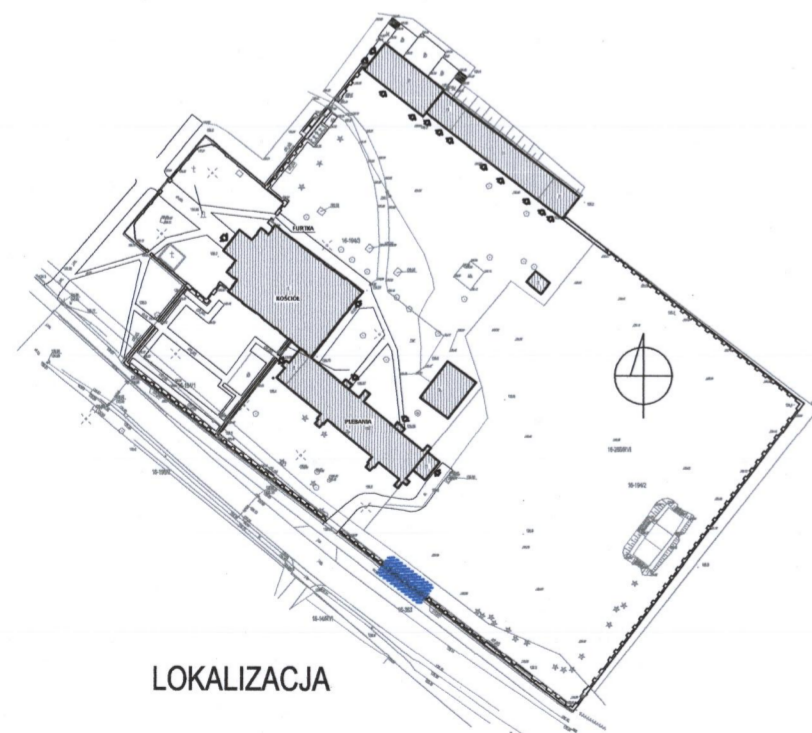
GEOWŁÓKNINA

FOLIA KUBEŁKOWA
warstwa osłonowa szlamu uszczelniającego
zakńczona 10 cm poniżej poziomu terenu

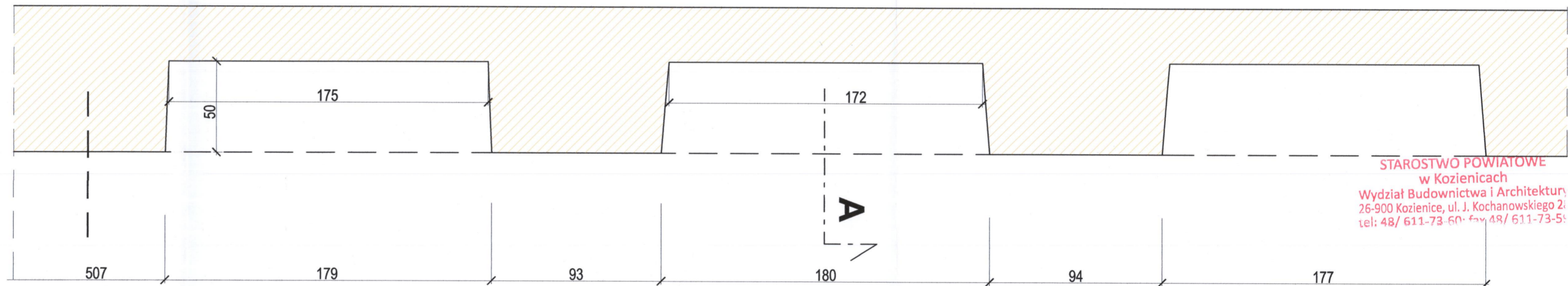
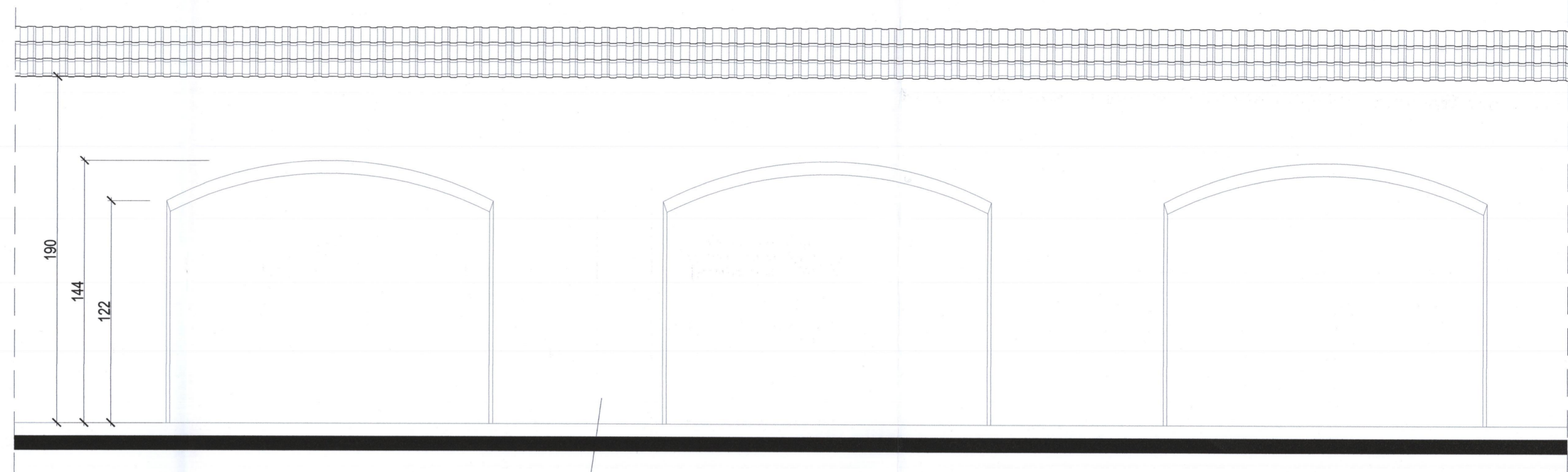
OPASKA ŻWIROWA

WZMOCNIONY MUR KAMIENNO-CEGLANY
OTYNKOWANY OBUSTRONNIE
TYNKIEM RENOWACYJNYM
KOLOR BIAŁY

PRZEKRÓJ A-A WNĘKA



LOKALIZACJA





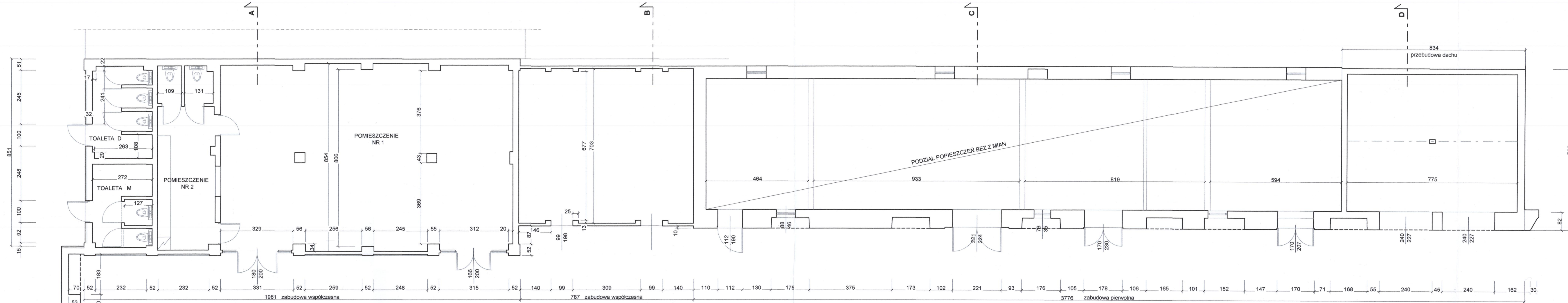

STAROSTWO POWIATOWE
w Koźienicach
Wydział Budownictwa i Architektury
26-900 Koźienice, ul. J. Kochanowskiego 21
tel: 48/ 611-73-60 fax 48/ 611-73-51



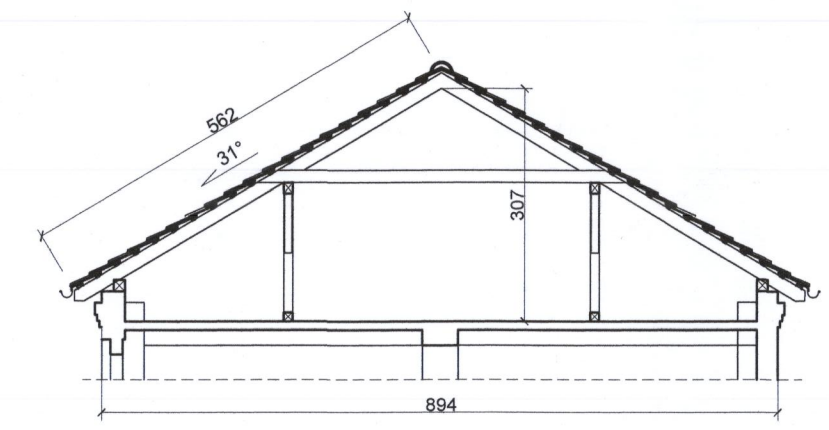
STAN ISTNIEJĄCY

Wojewódzki Urząd
Ochrony Zabytków w Warszawie
Delegatura w Radomiu
DEC.(POST.) Nr. 307.0R.123
z dnia 19.10.23

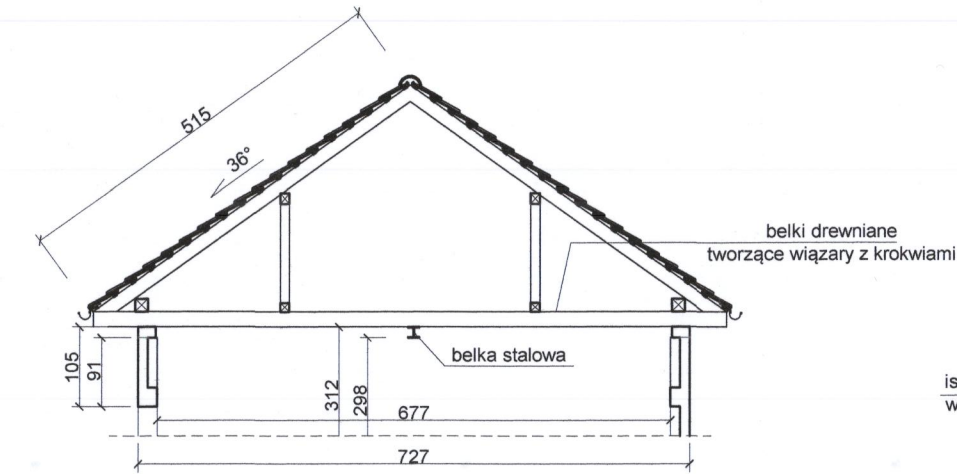
 ISO Krzysztof Orzelski 28-236 Rykiwany, ul. Niewy 62 tel. +48 608 350 484; biuro@isorzelski.pl	Obiekt: REMONT OGRODZENIA DAWNEGO KLASZTORU DOMINIKANÓW W WYSOKIM KOLE	Nr rys. 16
	Adres: działki nr ewid. 16-194/1, 16-194/2, 16-194/3 Wysokie Koło	Inwestor: PARAFIA RZYMSKO-KATOLICKA PW. NMP KRÓLOWEJ RÓŻARCA ŚWIĘTEGO Wysokie Koło 23, 26-920 Gniewoszów
Rysunek: MUR OD STRONY POŁUDNIOWO-ZACHODNIEJ	Projektant: mgr inż. arch. Ewelina Kowalczyk 74/LBQJA-OKK/2010 Sprawdzający: mgr inż. arch. Piotr Drzymalski 315/SWOKK/2018	Data: 2023-09



RZUT SKALA 1:100

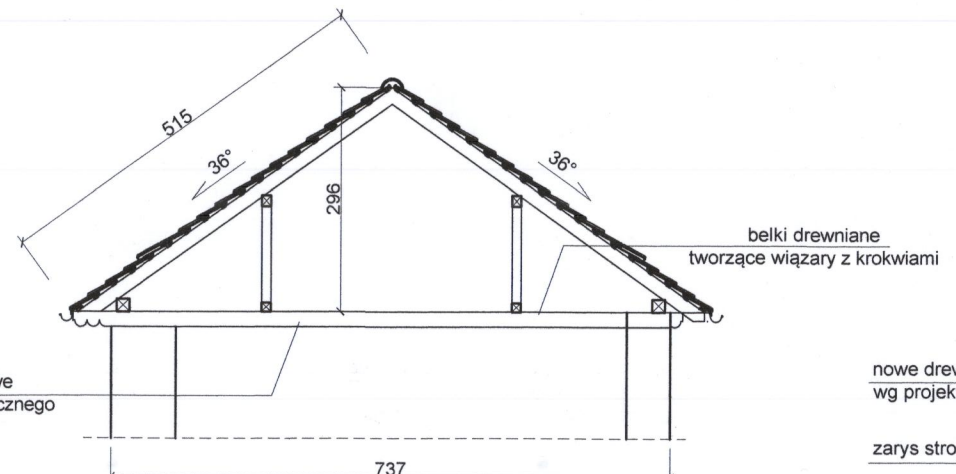


PRZEKRÓJ A-A
SKALA 1:100



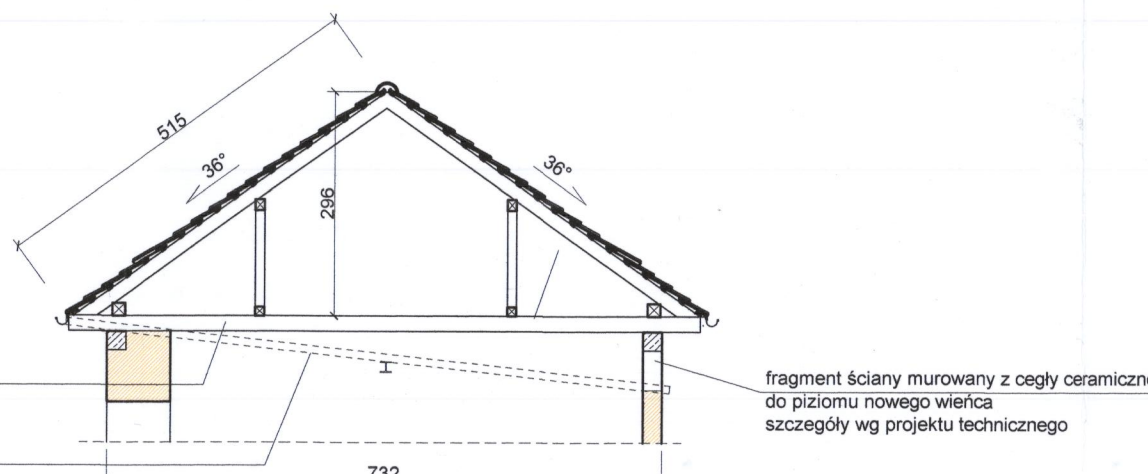
PRZEKRÓJ B-B
SKALA 1:100

istniejące ozdobne belki stropowe
wzmocnione wg projektu technicznego



PRZEKRÓJ C-C
SKALA 1:100


nowe drewniane belki stropowe
wg projektu technicznego



PRZEKRÓJ D-D
SKALA 1:100

Wojewódzki Urząd
ochrony Zabytków w Warszawie
Delegatura w Radomiu
DEC (POST.) Nr 907.0R.23
z dnia 13.10.23

NOWE POKRYCIE DACHÓWKA CERAMICZNA ZAKŁADKOWA
odtworzona wg formy istniejących dachówek
lub dobrana z gotowego asortymentu w nawiązaniu do istniejących

 ISO Kształt Otoczek 28-236 Rykiwny, ul. Nivy 62 tel. +48 606 350 484; biuro@isozetaki.pl	Objekt: REMONT OGRODZENIA DAWNEGO KLASZTORU DOMINIKANÓW W WYSOKIM KOLE	Nr rys. 17
	Adres: W WYSOKIM KOLE <small>dzielnica nr ewid. 16-194/1, 16-194/2, 16-194/3 Wysokie Kolo</small>	Skala: 1:100
	Inwestor: PARAFIA RZYMSKO-KATOLICKA <small>PW. NN. KRÓLOWEJ RÓŻANCA ŚWIĘTEGO Wysokie Kolo 23, 26-900 Gnieznowo</small>	Data: 2023-09
	Rysunek: ZABUDOWA PIERZEI PÓŁNOCNO-WSCHODNIEJ	Projektant: mgr inż. arch. Ewelina Kowalczyk 74801A-OKK/2010 Sprawdzający: mgr inż. arch. Piotr Drzymalski 315/SWOKK/2018
	ARCHITEKTURA	

ZAŁĄCZNIKI PROJEKTU BUDOWLANEGO

REMONT OGRODZENIA DAWNEGO KLASZTORU DOMINIKANÓW W WYSOKIM KOLE

Inwestor : Parafia Rzymsko-Katolicka
 pw. NMP Królowej Różańca Świętego
 Wysokie Koło 23
 26-920 Gniewoszów

Identyfikatory działek ewidencyjnych:
140703_2.0016.194/1, 140703_2.0016.194/2, 140703_2.0016.194/3

Kategoria obiektu budowlanego: VIII

Spis załączników:

1. Informacja dotycząca bezpieczeństwa i ochrony zdrowia, o której mowa w art. 20 ust. 1 pkt 1b ustawy Prawo Budowlane

STAROSTWO POWIATOWE
w Koźienicach
Wydział Budownictwa i Architektury
26-900 Koźienice, ul. J. Kochanowskiego 28
tel: 48/ 611-73-60; fax 48/ 611-73-59

Informacja

dotycząca bezpieczeństwa i ochrony zdrowia

REMONT OGRODZENIA DAWNEGO KLASZTORU DOMINIKANÓW W WYSOKIM KOLE

Inwestor : Parafia Rzymsko-Katolicka
pw. NMP Królowej Różańca Świętego
Wysokie Koło 23
26-920 Gniewoszków

Lokalizacja: Wysokie Koło, działki nr ewid. 194/1, 194/2, 194/3

Identyfikatory działek ewidencyjnych:
140703_2.0016.194/1, 140703_2.0016.194/2, 140703_2.0016.194/3

Projektant : mgr inż. arch. Ewelina Kowalczyk
nr uprawnień 74/LBOIA-OKK/2010

Wrzesień, 2023 r.

mgr inż. architekt
Ewelina Kowalczyk
Upr. bud. 74/LBOIA-OKK/2010
projektowania bez ograniczeń
upr. bud. 74/LBOIA-OKK/2010

Część opisowa :

- 1) zakres robót dla całego zamierzenia budowlanego oraz kolejność realizacji poszczególnych obiektów:
 - renowacja muru.
 - renowacja ogrodzenia z przęsłami metalowymi,
 - ujednoczenie pokrycia dachowego na obiektach kubaturowych zlokalizowanych w północnej pierzei - pokrycie z dachówki ceramicznej.
 - renowacja figur znajdujących się przed elewacją frontową.
- 2) wykaz istniejących obiektów budowlanych :
 - działki zabudowane
- 3) wskazanie elementów zagospodarowania działki lub terenu, które mogą stwarzać zagrożenie bezpieczeństwa i zdrowia ludzi:
 - wyciągarka linowa,
 - betoniarka,
 - dźwig,
- 4) wskazanie dotyczące przewidywanych zagrożeń występujących podczas realizacji robót budowlanych, określające skalę i rodzaje zagrożeń oraz miejsce i czas ich wystąpienia:
 - prowadzenie prac na wysokości powyżej 5 m a w szczególności :
 - wykonywanie więźby dachowej: niebezpieczeństwo upadku z wysokości,
 - wykonywanie pokrycia: niebezpieczeństwo upadku z wysokości,
 - wznoszenie kominów : niebezpieczeństwo upadku z wysokości,
 - roboty murowe : niebezpieczeństwo upadku z wysokości, przygnięcie,
 - wykonywanie wykopów o ścianach pionowych bez rozparcia o głębokości powyżej 1,5 m oraz wykopów o bezpiecznym nachyleniu ścian pionowych o głębokości ponad 3,0 m – nie dotyczy
 - wykonywanie prac z udziałem wciągarki linowej i betoniarki : niebezpieczeństwo związane z upadkiem materiału transportowego, porażeniem.
- 5) wskazanie sposobu prowadzenia instruktażu pracowników przed przystąpieniem do realizacji robót szczególnie niebezpiecznych:
 - przy wykonywaniu robót fundamentowych : wszyscy pracownicy powinni być zapoznani z przepisami zawartymi w Rozporządzeniu Ministra Infrastruktury z dnia 6 lutego 2003 roku w sprawie bezpieczeństwa i higieny pracy przy wykonywaniu robót budowlanych (Dz. U. Nr 47 poz. 401 rozdział 10 – Roboty ziemne i rozdział 14 – Roboty betoniarskie i zbrojarskie,
 - przy wykonywaniu ścian : wszyscy pracownicy powinni być zapoznani z przepisami zawartymi w Rozporządzeniu Ministra Infrastruktury z dnia 6 lutego 2003 roku w sprawie bezpieczeństwa i higieny pracy przy wykonywaniu robót budowlanych (Dz. U. Nr 47 poz. 401 rozdział 9 – Roboty na wysokościach, rozdział 12 – Roboty murarskie i tynkarskie,
 - przy wykonywaniu prac z użyciem maszyn i urządzeń technicznych : wszyscy pracownicy powinni być zapoznani z przepisami zawartymi w Rozporządzeniu Ministra Infrastruktury z dnia 6 lutego 2003 roku w sprawie bezpieczeństwa i higieny pracy przy wykonywaniu robót budowlanych (Dz. U. Nr 47 poz. 401 rozdział 7 – Maszyny i inne urządzenia techniczne.
- 6) wskazanie środków technicznych i organizacyjnych , zapobiegających niebezpieczeństwom wynikającym z wykonywania robót budowlanych w strefach szczególnego zagrożenia zdrowia lub w ich sąsiedztwie, w tym zapewniających

5

bezpieczną i sprawną komunikację, umożliwiającą szybką ewakuację na wypadek pożaru, awarii i innych zagrożeń:

- na pomieszczeniu socjalnym oznaczonym na planie terenu budowy (sporządzonym przez kierownika budowy) umieścić wykaz zawierający adresy i numery telefonów najbliższego punktu lekarskiego, straży pożarnej, posterunku policji,
- w pomieszczeniu socjalnym oznaczonym na w/w planie umieścić :
 - punkt pierwszej pomocy obsługiwany przez przeszkolonych w tym zakresie pracowników,
 - telefon komórkowy,
 - kaski ochronne,
 - szelki bezpieczeństwa i linki zabezpieczające przy pracach na wysokościach,
- oznakować na w/w planie :
 - ogrodzenie placu budowy do wysokości 1,5 m,
 - strefy niebezpieczne na placu budowy i oznakować tablicami ostrzegawczymi,
 - strefy gromadzenia odpadów,
- bariery pomostów rusztowań wykonać z desek krawężnikowych szerokości 15 cm, poręcze zabezpieczające pomosty na wysokości 1.1 m oraz deskowanie ażurowe pomiędzy poręczą i deską krawężnikową,
- rozmieścić tablice ostrzegawcze,
- wykonać daszek ochronny nad stanowiskiem operatora wyciągarki,
- wykopy oznakować i zabezpieczyć przed wodami opadowymi,
- teren budowy wyposażać w sprzęt niezbędny do gaszenia pożaru,
- na terenie budowy wyznaczyć za pomocą tablic drogę ewakuacyjną i oznaczyć na w/w planie.

Teren posiada bezpieczną komunikację w przypadku konieczności dojazdu do miejsca budowy służbom ratowniczym.